







LEGENDE

Bestand




-  Grundstückszufahrten
-  Straßenraum Asphalt
-  Gehweg und Straßenebenenflächen
-  Stellplätze im Bestand
-  Erhobene Fahrzeuge
-  Hochbord

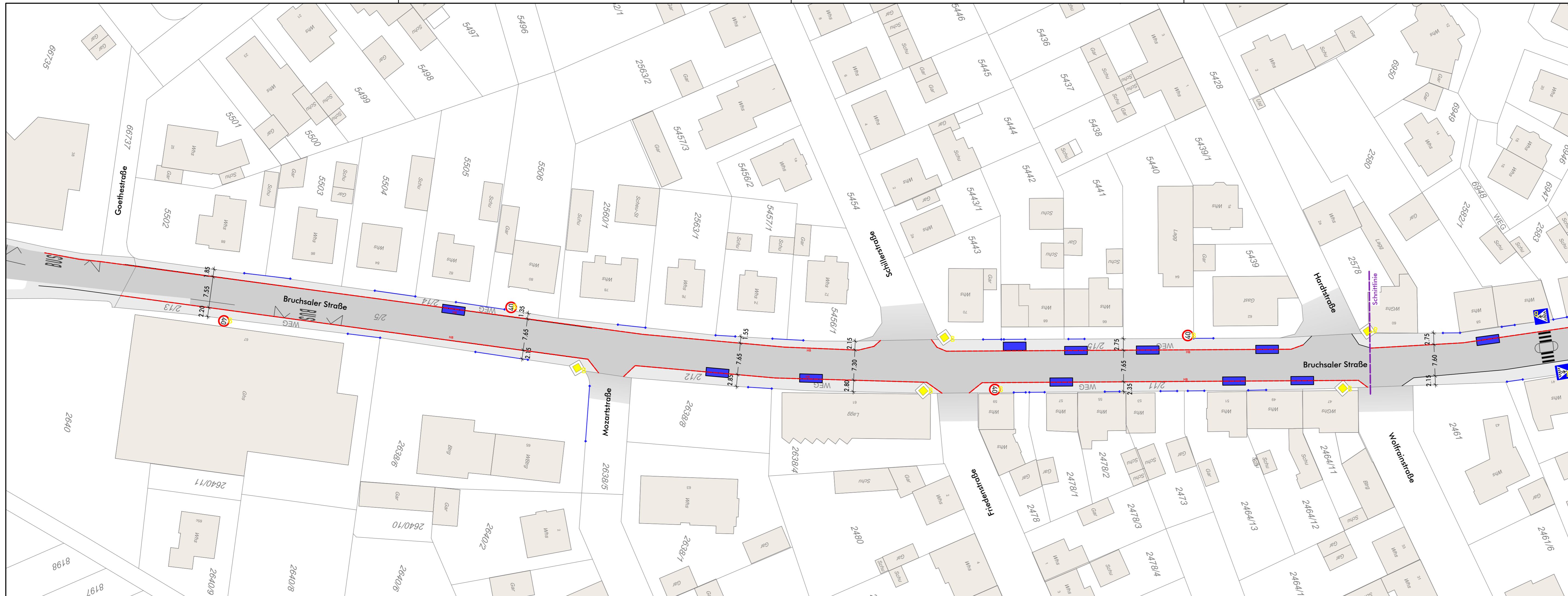
Erhebung am Di. 22.03.2022 um 10:30 Uhr

zulässige Stellplätze im Bestand (am Fahrbahnrand): 22 Stk.

tatsächlich erhobene Fahrzeuge: 8 Stk.
nicht zulässig abgestellte Fahrzeuge: 8 Stk.

Die Straßenkanten wurden auf Grundlage des Katasters nachrichtlich übernommen.

Auftraggeber	Gemeinde Forst									
Projekt	Parkraumkonzept	Projekt-Nr. 51003-10								
	Bestandspläne Bruchsaler Straße Süd	Maßstab 1:500								
	 <small>Gericke GmbH & Co. KG</small> Pforzheimer Straße 15b, 76227 Karlsruhe Tel. 0721/94006-0 Fax. 0721/94006-11									
	<table border="1" style="width: 100%; border-collapse: collapse;"> <thead> <tr> <th>Name</th> <th>Datum</th> </tr> </thead> <tbody> <tr> <td>bearb. fb</td> <td>09.11.2022</td> </tr> <tr> <td>gez. fb</td> <td>23.03.2022</td> </tr> <tr> <td>gepr. fg</td> <td>09.11.2022</td> </tr> </tbody> </table>	Name	Datum	bearb. fb	09.11.2022	gez. fb	23.03.2022	gepr. fg	09.11.2022	Plan 1-1-1
Name	Datum									
bearb. fb	09.11.2022									
gez. fb	23.03.2022									
gepr. fg	09.11.2022									



LEGENDE

Bestand

- Grundstückszufahrten
- Straßenraum Asphalt
- Gehweg und Straßenebenenflächen
- Stellplätze im Bestand
- Erhobene Fahrzeuge
- Hochbord

Erhebung am Fr. 25.03.2022 um 16:00 Uhr

zulässige Stellplätze im Bestand (am Fahrbahrand): 22 Stk.

tatsächlich erhobene Fahrzeuge: 10 Stk.
nicht zulässig abgestellte Fahrzeuge: 10 Stk.







Die Straßenkanten wurden auf Grundlage des Katasters nachrichtlich übernommen.

Auftraggeber	Gemeinde Forst									
Projekt	Parkraumkonzept	Projekt-Nr. 51003-10								
	Bestandspläne	Maßstab								
	Bruchsaler Straße Süd	1:500								
<table border="1" style="width: 100%; border-collapse: collapse; font-size: 8px;"> <thead> <tr> <th>Name</th> <th>Datum</th> </tr> </thead> <tbody> <tr> <td>bearb. fb</td> <td>09.11.2022</td> </tr> <tr> <td>gez. fb</td> <td>23.03.2022</td> </tr> <tr> <td>gepr. fg</td> <td>09.11.2022</td> </tr> </tbody> </table>		Name	Datum	bearb. fb	09.11.2022	gez. fb	23.03.2022	gepr. fg	09.11.2022	 <small>Gericke GmbH & Co. KG</small> MODUS CONSULT Pforzheimer Straße 15b, 76227 Karlsruhe Tel. 0721/94006-0 Fax. 0721/94006-11
Name	Datum									
bearb. fb	09.11.2022									
gez. fb	23.03.2022									
gepr. fg	09.11.2022									
		Plan 1-1-2								



LEGENDE

Bestand




-  Grundstückszufahrten
-  Straßenraum Asphalt
-  Gehweg und Straßenebenenflächen
-  Stellplätze im Bestand
-  Erhobene Fahrzeuge
-  Hochbord

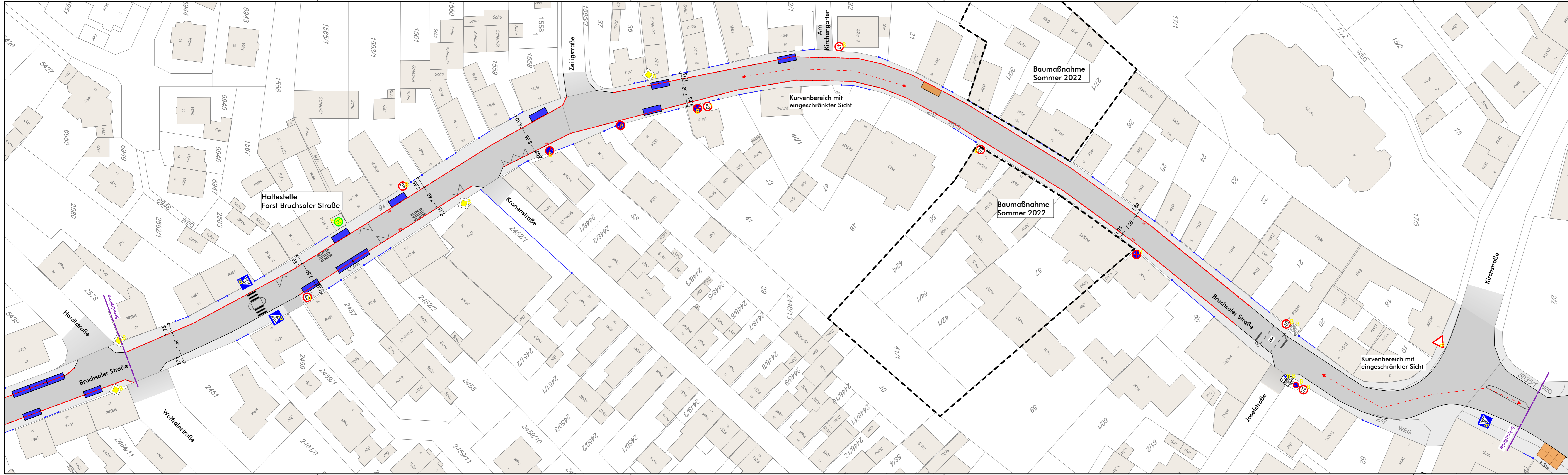
Erhebung am So. 27.03.2022 um 18:45 Uhr

zulässige Stellplätze im Bestand (am Fahrbahnrand): 22 Stk.

tatsächlich erhobene Fahrzeuge: 15 Stk.
nicht zulässig abgestellte Fahrzeuge: 15 Stk.

Die Straßenkanten wurden auf Grundlage des Katasters nachrichtlich übernommen.

Auftraggeber	Gemeinde Forst									
Projekt	Parkraumkonzept	Projekt-Nr. 51003-10								
	Bestandspläne Bruchsaler Straße Süd	Maßstab 1:500								
	 <small>Gericke GmbH & Co. KG</small> Pforzheimer Straße 15b, 76227 Karlsruhe Tel. 0721/94006-0 Fax. 0721/94006-11									
	<table border="1" style="width: 100%; border-collapse: collapse;"> <thead> <tr> <th>Name</th> <th>Datum</th> </tr> </thead> <tbody> <tr> <td>bearb. fb</td> <td>09.11.2022</td> </tr> <tr> <td>gez. fb</td> <td>23.03.2022</td> </tr> <tr> <td>gepr. fg</td> <td>09.11.2022</td> </tr> </tbody> </table>	Name	Datum	bearb. fb	09.11.2022	gez. fb	23.03.2022	gepr. fg	09.11.2022	Plan 1-1-3
Name	Datum									
bearb. fb	09.11.2022									
gez. fb	23.03.2022									
gepr. fg	09.11.2022									



LEGENDE

	Grundstückszufahrten
	Straßenraum Asphalt
	Gehweg und Straßennebenflächen
	Stellplätze im Bestand
	Erhobene Fahrzeuge
	Hochbord

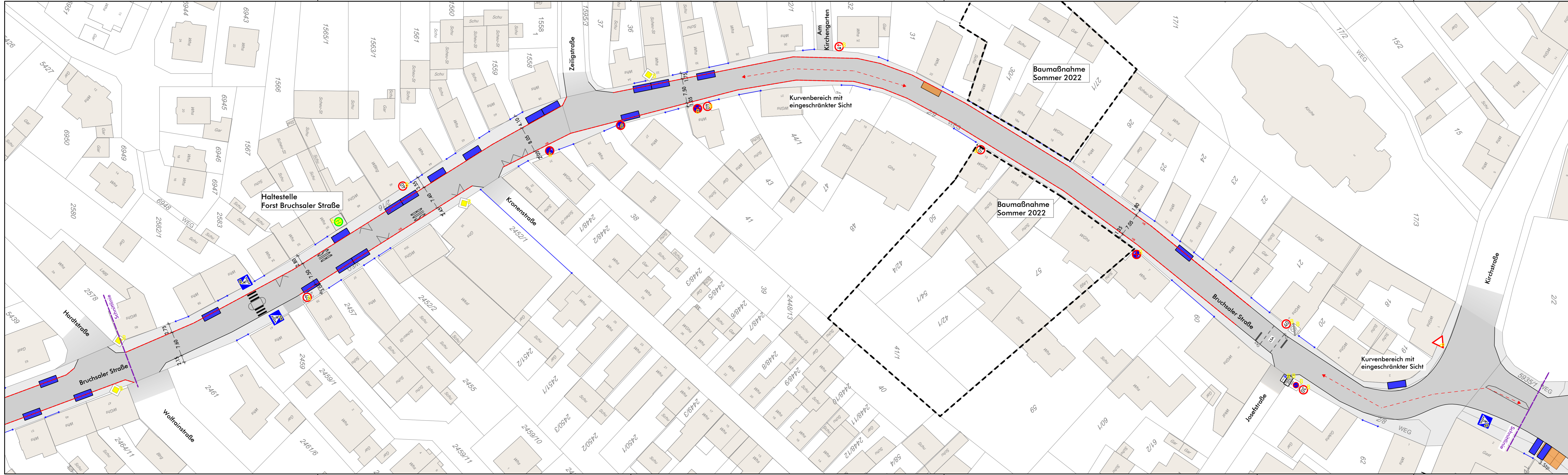
Erhebung am Di. 22.03.2022 um 10:30 Uhr

zulässige Stellplätze im Bestand (am Fahrbahnrand): 31 Stk.

tatsächlich erhobene Fahrzeuge: 9 Stk.
nicht zulässig abgestellte Fahrzeuge: 9 Stk.

Die Straßenkanten wurden auf Grundlage des Katasters nachrichtlich übernommen.

Auftraggeber	Gemeinde Forst	
Projekt	Parkraumkonzept	Projekt-Nr. 51003-10
Bestandspläne Bruchsaler Straße Nord	 Maßstab 1:500	 Pforzheimer Straße 15b, 76227 Karlsruhe Tel. 0721/94006-0 Fax. 0721/94006-11
H/B = 297 / 1160 (0.34m²)		Plan 1-2-1 Allplan 2011



LEGENDE


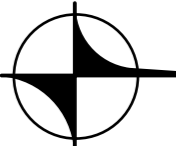
- Bestand
 - Grundstückszufahrten
 - Straßenraum Asphalt
 - Gehweg und Straßenebenenflächen
 - Stellplätze im Bestand
 - Erhobene Fahrzeuge
 - Hochbord

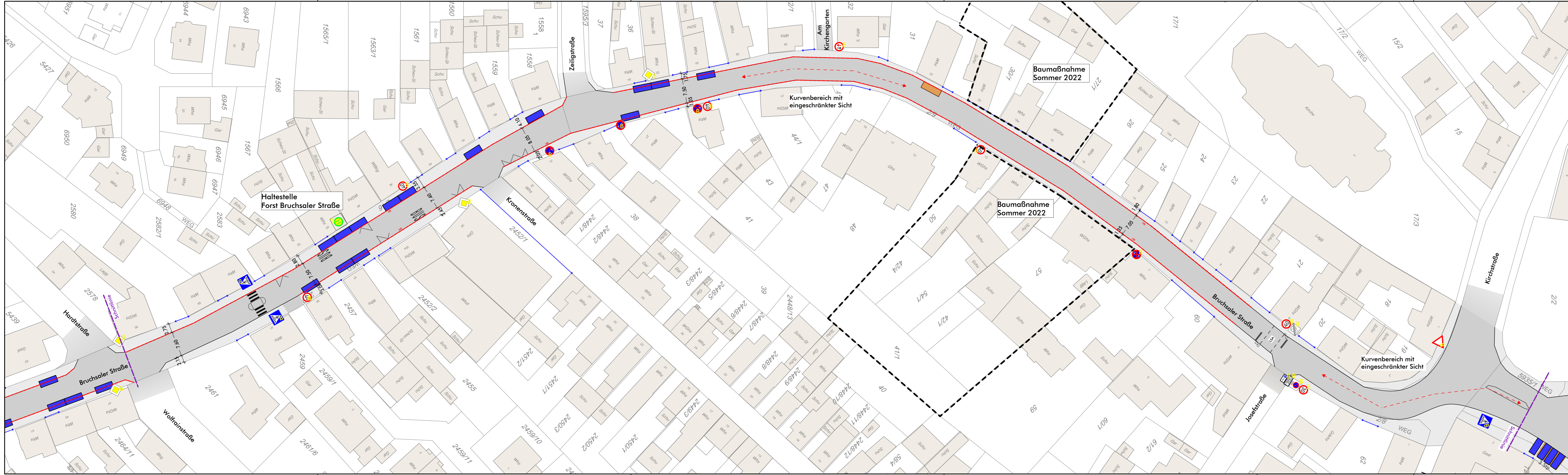
Erhebung am Fr. 25.03.2022 um 16:00 Uhr

zulässige Stellplätze im Bestand (am Fahrbahnrand): 31 Stk.

tatsächlich erhobene Fahrzeuge: 17 Stk.
nicht zulässig abgestellte Fahrzeuge: 17 Stk.

Die Straßenkanten wurden auf Grundlage des Katasters nachrichtlich übernommen.

Auftraggeber	Gemeinde Forst								
Projekt	Parkraumkonzept	Projekt-Nr. 51003-10							
 Bestandspläne Bruchsaler Straße Nord		Maßstab 1:500							
	<table border="1"> <thead> <tr> <th>Name</th> <th>Datum</th> </tr> </thead> <tbody> <tr> <td>bearb. fb</td> <td>09.11.2022</td> </tr> <tr> <td>gez. fb</td> <td>23.03.2022</td> </tr> <tr> <td>gepr. fg</td> <td>09.11.2022</td> </tr> </tbody> </table>	Name	Datum	bearb. fb	09.11.2022	gez. fb	23.03.2022	gepr. fg	09.11.2022
Name	Datum								
bearb. fb	09.11.2022								
gez. fb	23.03.2022								
gepr. fg	09.11.2022								
H/B = 297 / 1160 (0.34m²)		Plan 1-2-2 Allplan 2011							



LEGENDE

Bestand

- Grundstückszufahrten
- Straßenraum Asphalt
- Gehweg und Straßennebenflächen
- Stellplätze im Bestand
- Erhobene Fahrzeuge
- Hochbord

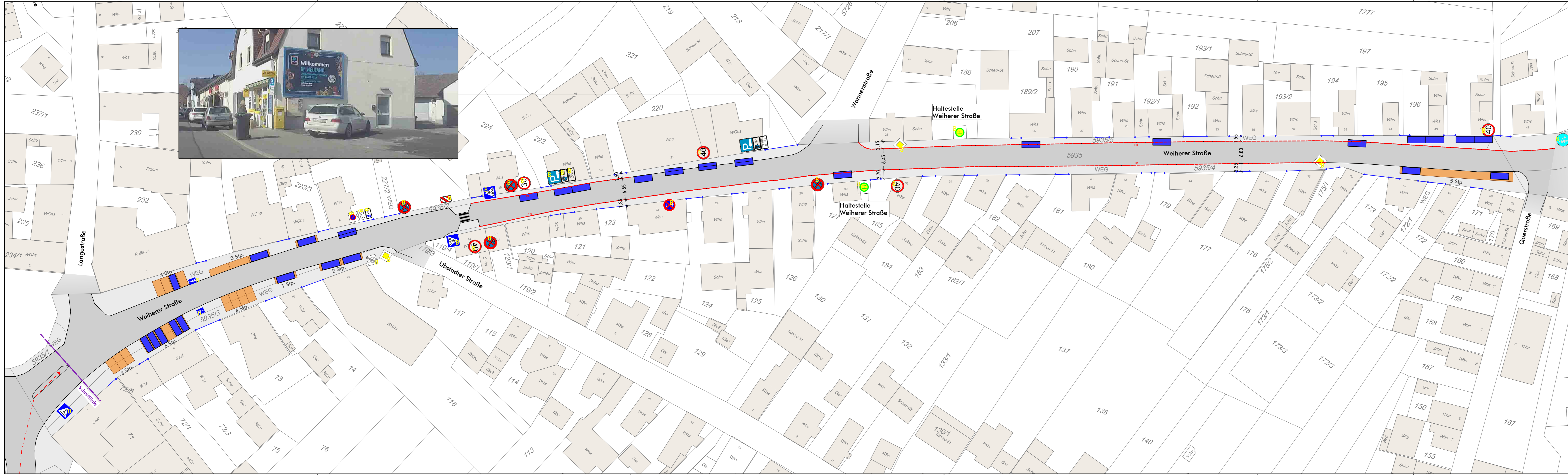
Erhebung am So. 27.03.2022 um 18:45 Uhr

zulässige Stellplätze im Bestand (am Fahrbahnrand): 31 Stk.

tatsächlich erhobene Fahrzeuge: 14 Stk.
nicht zulässig abgestellte Fahrzeuge: 14 Stk.

Die Straßenkanten wurden auf Grundlage des Katasters nachrichtlich übernommen.

Auftraggeber	Gemeinde Forst		
Projekt	Parkraumkonzept	Projekt-Nr.	51003-10
	Bestandspläne	Maßstab	1:500
	Bruchsaler Straße Nord	Plan	1-2-3
Name	Datum	 <small>Pforzheimer Straße 15b, 76227 Karlsruhe Tel. 0721/94006-0 Fax. 0721/94006-11</small>	
bearb.	fb	09.11.2022	
gez.	fb	23.03.2022	
gepr.	fg	09.11.2022	



LEGENDE

Bestand

- Grundstückszufahrten
- Straßenraum Asphalt
- Gehweg und Straßenebenenflächen
- Stellplätze im Bestand
- Erhobene Fahrzeuge
- Hochbord

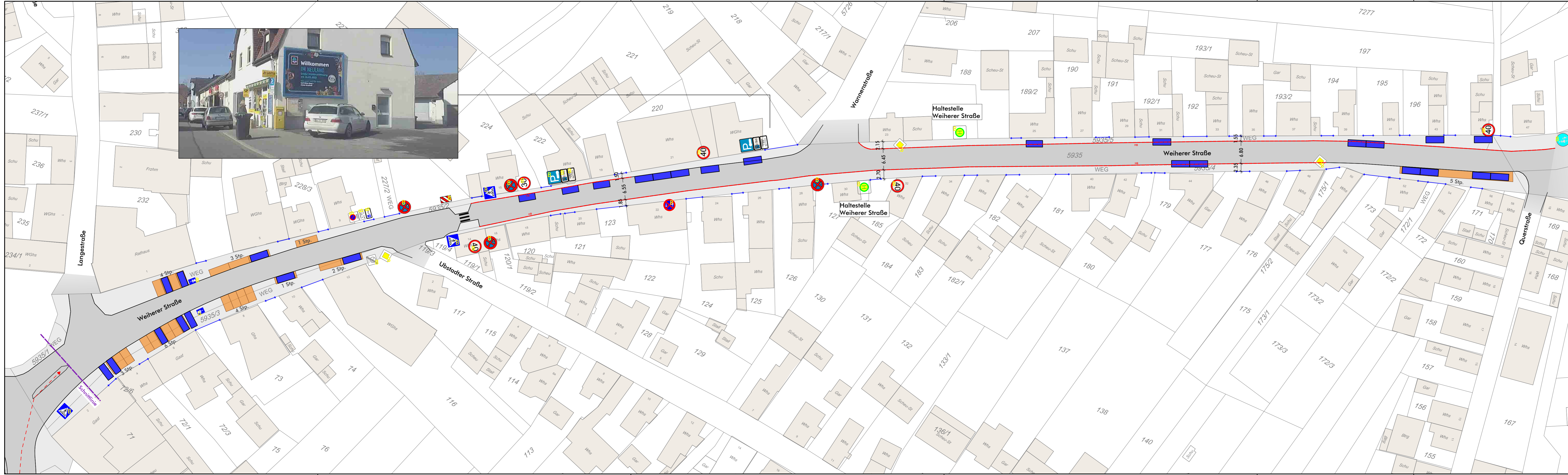
Erhebung am Di. 22.03.2022 um 10:30 Uhr

zulässige Stellplätze im Bestand (am Fahrbahnrand): 60 Stk.

tatsächlich erhobene Fahrzeuge: 29 Stk.
nicht zulässig abgestellte Fahrzeuge: 12 Stk.

Die Straßenkanten wurden auf Grundlage des Katasters nachrichtlich übernommen.

Auftraggeber	Gemeinde Forst										
Projekt	Parkraumkonzept	Projekt-Nr.	51003-10								
	Bestandsplan - Wehofer Straße	Maßstab	1:500								
	Bestandserfassung Dienstag, Vormittag	Plan	1-3-1								
<table border="1" style="width: 100%; border-collapse: collapse; font-size: 8px;"> <thead> <tr> <th>Name</th> <th>Datum</th> </tr> </thead> <tbody> <tr> <td>bearb. fb</td> <td>09.11.2022</td> </tr> <tr> <td>gez. fb</td> <td>23.03.2022</td> </tr> <tr> <td>gepr. fg</td> <td>09.11.2022</td> </tr> </tbody> </table>		Name	Datum	bearb. fb	09.11.2022	gez. fb	23.03.2022	gepr. fg	09.11.2022	 <small>Gesellschaft mbH & Co. KG</small> Pforzheimer Straße 15b, 76227 Karlsruhe Tel. 0721/94006-0 Fax. 0721/94006-11	
Name	Datum										
bearb. fb	09.11.2022										
gez. fb	23.03.2022										
gepr. fg	09.11.2022										
H/B = 297 / 1160 (0.34m ²)		Allplan 2011									



LEGENDE

Bestand

- Grundstückszufahrten
- Straßenraum Asphalt
- Gehweg und Straßenebenenflächen
- Stellplätze im Bestand
- Erhobene Fahrzeuge
- Hochbord

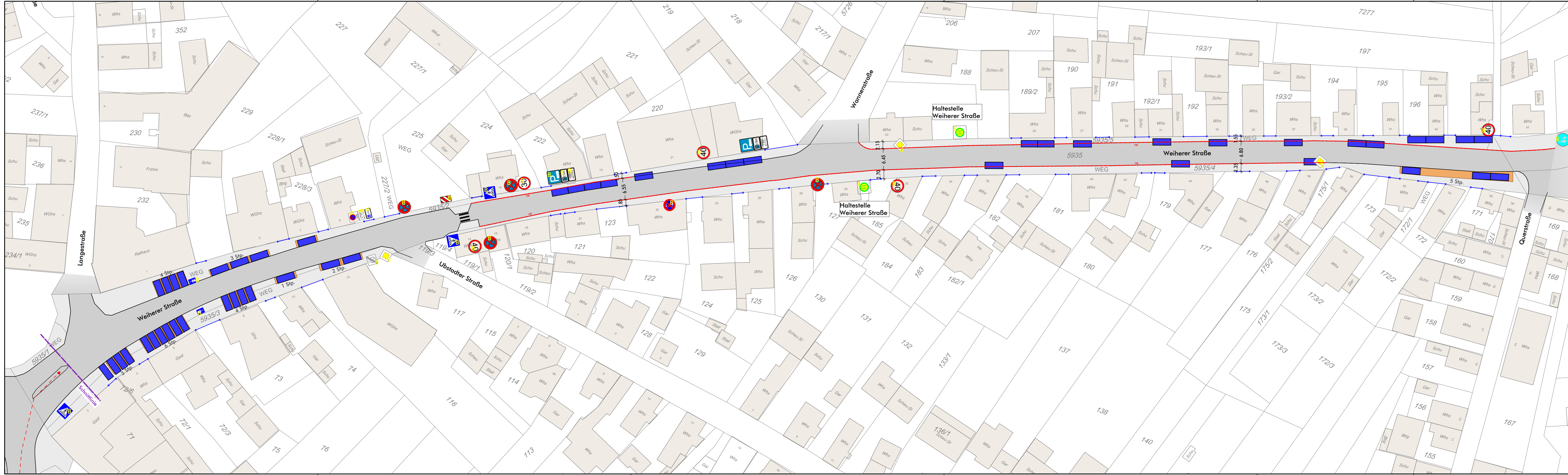
Erhebung am Fr. 25.03.2022 um 16:00 Uhr

zulässige Stellplätze im Bestand (am Fahrbahnrand): 60 Stk.

tatsächlich erhobene Fahrzeuge: 30 Stk.
nicht zulässig abgestellte Fahrzeuge: 11 Stk.

Die Straßenkanten wurden auf Grundlage des Katasters nachrichtlich übernommen.

Auftraggeber	Gemeinde Forst		
Projekt	Parkraumkonzept	Projekt-Nr. 51003-10	
	Bestandsplan - Wehofer Straße Bestandserfassung Freitag, Nachmittag	Maßstab 1:500	
Name	Datum		Plan 1-3-2
bearb.	fb 09.11.2022	Pforzheimer Straße 15b, 76227 Karlsruhe Tel. 0721/94006-0 Fax. 0721/94006-11	H/B = 297 / 1160 (0.34m²) Allplan 2011
gez.	fb 23.03.2022		
gepr.	fg 09.11.2022		



LEGENDE


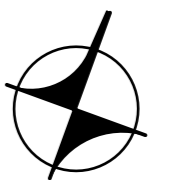

- Bestand**
- Grundstückszufahrten
- Straßenraum Asphalt
- Gehweg und Straßenebenflächen
- Stellplätze im Bestand
- Erhobene Fahrzeuge
- Hochbord

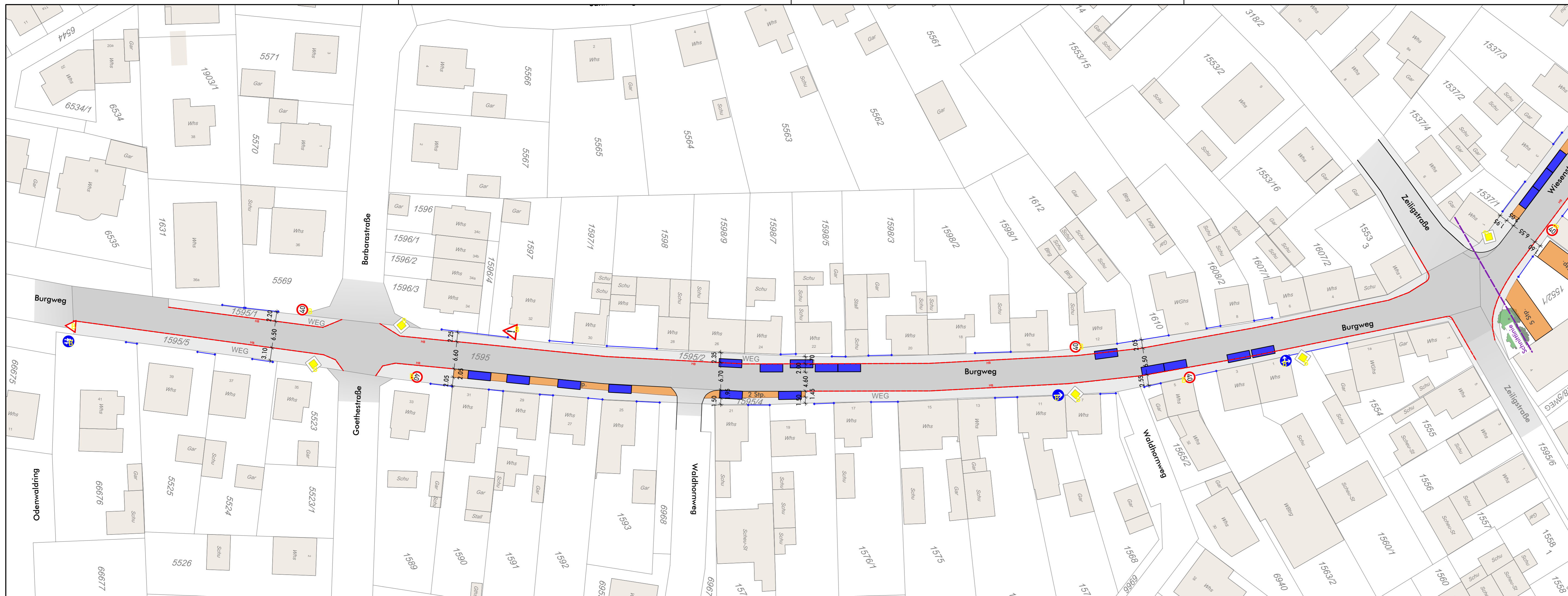
Erhebung am So. 27.03.2022 um 18:45 Uhr

zulässige Stellplätze im Bestand (am Fahrbahnrand): 60 Stk.

tatsächlich erhobene Fahrzeuge: 51 Stk.
nicht zulässig abgestellte Fahrzeuge: 25 Stk.

Die Straßenkanten wurden auf Grundlage des Katasters nachrichtlich übernommen.

Auftraggeber	Gemeinde Forst	
Projekt	Parkraumkonzept	Projekt-Nr. 51003-10
	Bestandsplan - Wehofer Straße	Maßstab 1:500
	Bestandserfassung Sonntag	Plan 1-3-3
Name	Datum	 Pforzheimer Straße 15b, 76227 Karlsruhe Tel. 0721/94006-0 Fax. 0721/94006-11
bearb. fb	09.11.2022	
gez. fb	23.03.2022	
gepr. fg	09.11.2022	H/B = 297 / 1160 (0.34m²) Allplan 2011



LEGENDE

- Grundstückszufahrten
- Straßenraum Asphalt
- Gehweg und Straßenebenenflächen
- Stellplätze im Bestand
- Erhobene Fahrzeuge
- Hochbord

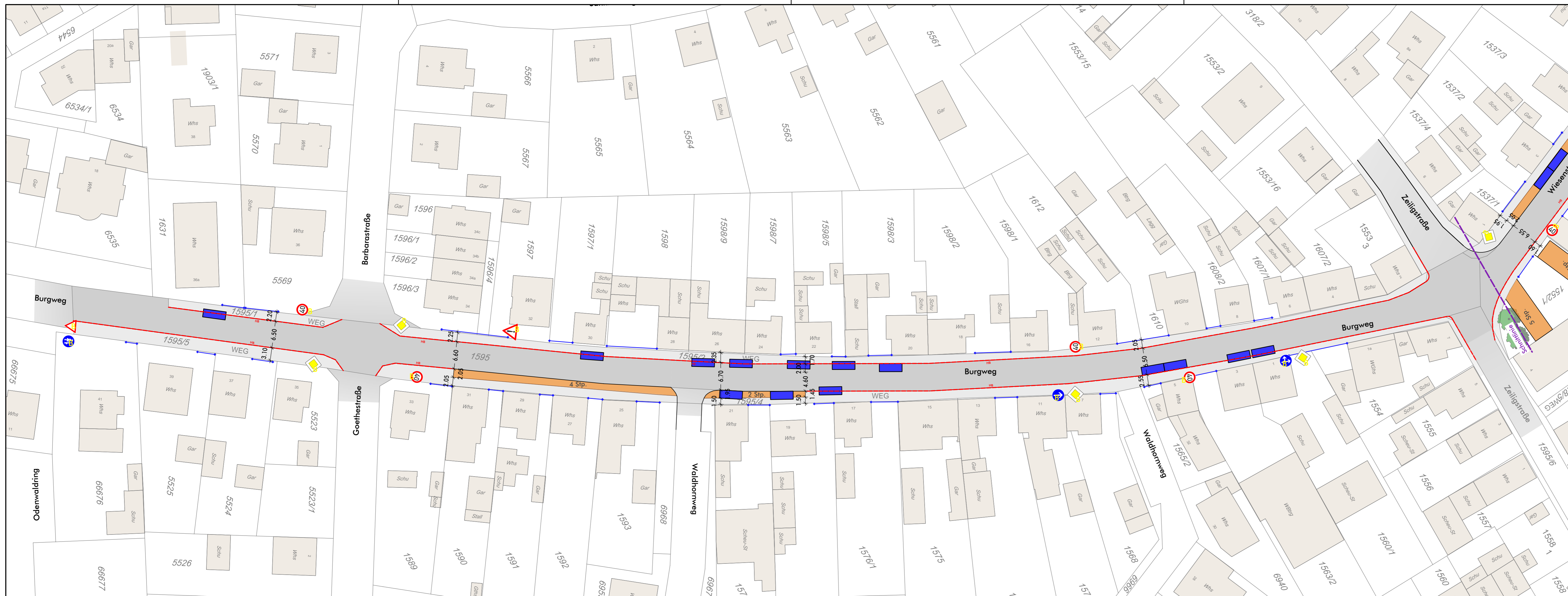
Erhebung am Di. 22.03.2022 um 10:30 Uhr

zulässige Stellplätze im Bestand (am Fahrbahnrand): 29 Stk.

tatsächlich erhobene Fahrzeuge: 16 Stk.
nicht zulässig abgestellte Fahrzeuge: 5 Stk.

Die Straßenkanten wurden auf Grundlage des Katasters nachrichtlich übernommen.

Auftraggeber	Gemeinde Forst									
Projekt	Parkraumkonzept	Projekt-Nr. 51003-10								
	Bestandspläne	Maßstab 1:500								
	Burgweg									
<table border="1"> <thead> <tr> <th>Name</th> <th>Datum</th> </tr> </thead> <tbody> <tr> <td>bearb. fb</td> <td>09.11.2022</td> </tr> <tr> <td>gez. fb</td> <td>23.03.2022</td> </tr> <tr> <td>gepr. fg</td> <td>09.11.2022</td> </tr> </tbody> </table>		Name	Datum	bearb. fb	09.11.2022	gez. fb	23.03.2022	gepr. fg	09.11.2022	 Geircke GmbH & Co. KG Pforzheimer Straße 15b, 76227 Karlsruhe Tel. 0721/94006-0 Fax. 0721/94006-11
Name	Datum									
bearb. fb	09.11.2022									
gez. fb	23.03.2022									
gepr. fg	09.11.2022									
H/B = 297 / 970 (0.29m ²)		Plan 1-4-1								



LEGENDE


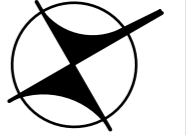

- Bestand
- Grundstückszufahrten
- Straßenraum Asphalt
- Gehweg und Straßenebenenflächen
- Stellplätze im Bestand
- Erhobene Fahrzeuge
- Hochbord

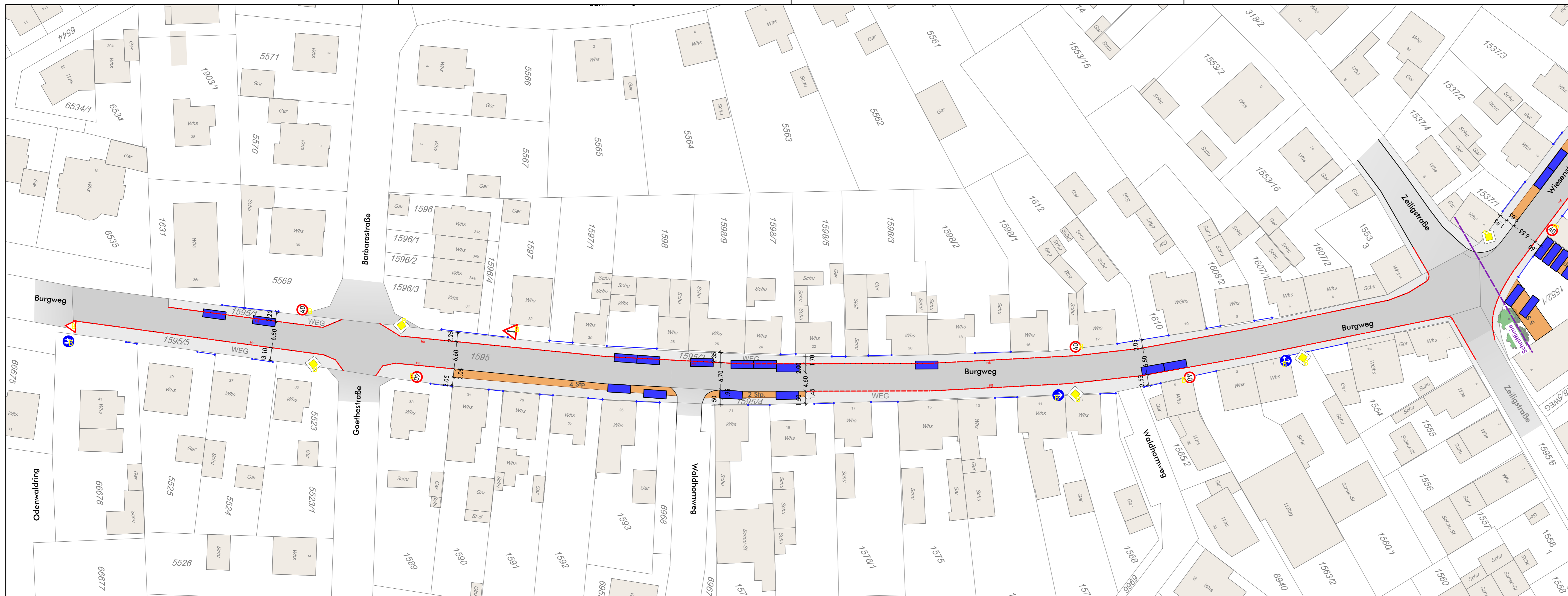
Erhebung am Fr. 25.03.2022 um 16:00 Uhr

zulässige Stellplätze im Bestand (am Fahrbahnrand): 29 Stk.

tatsächlich erhobene Fahrzeuge: 14 Stk.
nicht zulässig abgestellte Fahrzeuge: 9 Stk.

Die Straßenkanten wurden auf Grundlage des Katasters nachrichtlich übernommen.

Auftraggeber	Gemeinde Forst									
Projekt	Parkraumkonzept	Projekt-Nr. 51003-10								
	Bestandspläne	Maßstab 1:500								
	Burgweg									
<table border="1"> <thead> <tr> <th>Name</th> <th>Datum</th> </tr> </thead> <tbody> <tr> <td>bearb. fb</td> <td>09.11.2022</td> </tr> <tr> <td>gez. fb</td> <td>23.03.2022</td> </tr> <tr> <td>gepr. fg</td> <td>09.11.2022</td> </tr> </tbody> </table>		Name	Datum	bearb. fb	09.11.2022	gez. fb	23.03.2022	gepr. fg	09.11.2022	 <small>Geiscke GmbH & Co. KG</small> Pforzheimer Straße 15b, 76227 Karlsruhe Tel. 0721/94006-0 Fax. 0721/94006-11
Name	Datum									
bearb. fb	09.11.2022									
gez. fb	23.03.2022									
gepr. fg	09.11.2022									
H/B = 297 / 970 (0.29m²)		Plan 1-4-2 <small>Allplan 2019</small>								



LEGENDE

- Grundstückszufahrten
- Straßenraum Asphalt
- Gehweg und Straßenebenenflächen
- Stellplätze im Bestand
- Erhobene Fahrzeuge
- Hochbord

Erhebung am So. 27.03.2022 um 18:45 Uhr

zulässige Stellplätze im Bestand (am Fahrbahnrand): 29 Stk.

tatsächlich erhobene Fahrzeuge: 15 Stk.
nicht zulässig abgestellte Fahrzeuge: 14 Stk.

Die Straßenkanten wurden auf Grundlage des Katasters nachrichtlich übernommen.

Auftraggeber	Gemeinde Forst									
Projekt	Parkraumkonzept	Projekt-Nr. 51003-10								
	Bestandspläne	Maßstab								
	Burgweg	1:500								
<table border="1"> <thead> <tr> <th>Name</th> <th>Datum</th> </tr> </thead> <tbody> <tr> <td>bearb. fb</td> <td>09.11.2022</td> </tr> <tr> <td>gez. fb</td> <td>23.03.2022</td> </tr> <tr> <td>gepr. fg</td> <td>09.11.2022</td> </tr> </tbody> </table>		Name	Datum	bearb. fb	09.11.2022	gez. fb	23.03.2022	gepr. fg	09.11.2022	 <small>Geircke GmbH & Co. KG</small> MODUS CONSULT Pförzheimer Straße 15b, 76227 Karlsruhe Tel. 0721/94006-0 Fax. 0721/94006-11
Name	Datum									
bearb. fb	09.11.2022									
gez. fb	23.03.2022									
gepr. fg	09.11.2022									
H/B = 297 / 970 (0.29m²)		Plan 1-4-3 Allplan 2019								



LEGENDE

- Bestand**
- Grundstückszufahrten
 - Straßenraum Asphalt
 - Gehweg und Straßenebenenflächen
 - Stellplätze im Bestand
 - Erhobene Fahrzeuge
 - Hochbord

Erhebung am Di. 22.03.2022 um 10:30 Uhr

zulässige Stellplätze im Bestand (am Fahrbahnrand): 64 Stk.

tatsächlich erhobene Fahrzeuge: 17 Stk.

nicht zulässig abgestellte Fahrzeuge: 0 Stk.

Die Straßenkanten wurden auf Grundlage des Katasters nachrichtlich übernommen.

Auftraggeber	Gemeinde Forst									
Projekt	Parkraumkonzept	Projekt-Nr. 51003-10								
	Bestandspläne	Maßstab								
	Wiesenstraße	1:500								
<table border="1"> <thead> <tr> <th>Name</th> <th>Datum</th> </tr> </thead> <tbody> <tr> <td>bearb. fb</td> <td>09.11.2022</td> </tr> <tr> <td>gez. fb</td> <td>23.03.2022</td> </tr> <tr> <td>gepr. fg</td> <td>09.11.2022</td> </tr> </tbody> </table>		Name	Datum	bearb. fb	09.11.2022	gez. fb	23.03.2022	gepr. fg	09.11.2022	 Pforzheimer Straße 15b, 76227 Karlsruhe Tel. 0721/94006-0 Fax. 0721/94006-11
Name	Datum									
bearb. fb	09.11.2022									
gez. fb	23.03.2022									
gepr. fg	09.11.2022									
H/B = 297 / 875 (0.26m ²)		Plan 1-5-1								



LEGENDE

- Bestand**
- Grundstückszufahrten
 - Straßenraum Asphalt
 - Gehweg und Straßenebenenflächen
 - Stellplätze im Bestand
 - Erhobene Fahrzeuge
 - Hochbord

Erhebung am Fr. 25.03.2022 um 16:00 Uhr

zulässige Stellplätze im Bestand (am Fahrbahnrand): 64 Stk.

tatsächlich erhobene Fahrzeuge: 19 Stk.

nicht zulässig abgestellte Fahrzeuge: 0 Stk.

Die Straßenkanten wurden auf Grundlage des Katasters nachrichtlich übernommen.

Auftraggeber	Gemeinde Forst									
Projekt	Parkraumkonzept	Projekt-Nr. 51003-10								
	Bestandspläne	Maßstab								
	Wiesenstraße	1:500								
<table border="1"> <thead> <tr> <th>Name</th> <th>Datum</th> </tr> </thead> <tbody> <tr> <td>bearb. fb</td> <td>09.11.2022</td> </tr> <tr> <td>gez. fb</td> <td>23.03.2022</td> </tr> <tr> <td>gepr. fg</td> <td>09.11.2022</td> </tr> </tbody> </table>		Name	Datum	bearb. fb	09.11.2022	gez. fb	23.03.2022	gepr. fg	09.11.2022	<p>MODUS CONSULT <small>Gericke GmbH & Co. KG</small></p> <p>Pforzheimer Straße 15b, 76227 Karlsruhe Tel. 0721/94006-0 Fax. 0721/94006-11</p>
Name	Datum									
bearb. fb	09.11.2022									
gez. fb	23.03.2022									
gepr. fg	09.11.2022									
		Plan 1-5-2								



LEGENDE

- Bestand**
- Grundstückszufahrten
 - Straßenraum Asphalt
 - Gehweg und Straßenebenenflächen
 - Stellplätze im Bestand
 - Erhobene Fahrzeuge
 - Hochbord

Erhebung am So. 27.03.2022 um 18:45 Uhr

zulässige Stellplätze im Bestand (am Fahrbahnrand): 64 Stk.

tatsächlich erhobene Fahrzeuge: 32 Stk.

nicht zulässig abgestellte Fahrzeuge: 0 Stk.

Die Straßenkanten wurden auf Grundlage des Katasters nachrichtlich übernommen.

Auftraggeber	Gemeinde Forst									
Projekt	Parkraumkonzept	Projekt-Nr. 51003-10								
	Bestandspläne	Maßstab								
	Wiesenstraße	1:500								
<table border="1"> <thead> <tr> <th>Name</th> <th>Datum</th> </tr> </thead> <tbody> <tr> <td>bearb. fb</td> <td>09.11.2022</td> </tr> <tr> <td>gez. fb</td> <td>23.03.2022</td> </tr> <tr> <td>gepr. fg</td> <td>09.11.2022</td> </tr> </tbody> </table>		Name	Datum	bearb. fb	09.11.2022	gez. fb	23.03.2022	gepr. fg	09.11.2022	 <small>Gericke GmbH & Co. KG</small> Pforzheimer Straße 15b, 76227 Karlsruhe Tel. 0721/94006-0 Fax. 0721/94006-11
Name	Datum									
bearb. fb	09.11.2022									
gez. fb	23.03.2022									
gepr. fg	09.11.2022									
Plan 1-5-3										



LEGENDE




- Konflikte**
 - Grundstückszufahrten
 - Straßenraum Asphalt
 - Gehweg und Straßenebenenflächen
 - Stellplätze im Bestand
 - Verkehrswidrig geparkte Fahrzeuge Gesamtanteil
 - Falschparker
 - absolutes Halte-/ Parkverbot
 - Option Gehwegparken Gehwegbreite > 3,10m
- Hochbord

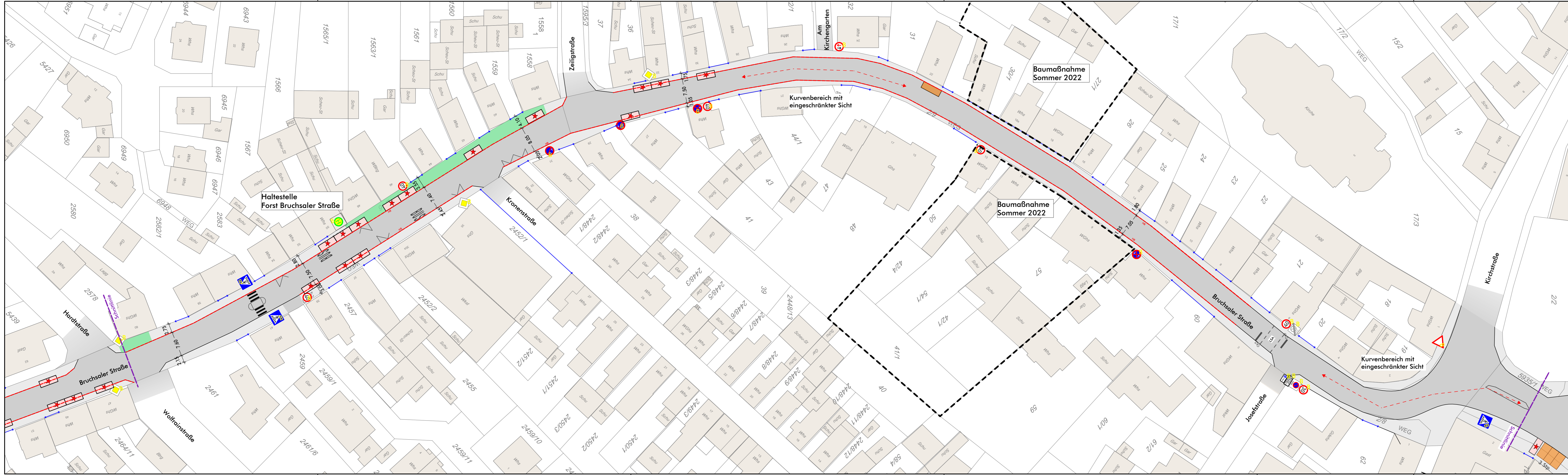
Erhebung am So. 27.03.2022 um 18:45 Uhr

zulässige Stellplätze im Bestand (am Fahrbahnrand): 22 Stk.

abgestellte Fahrzeuge im Bestand: 15 Stk.
nicht zulässig abgestellte Fahrzeuge: 15 Stk.









Die Straßenkanten wurden auf Grundlage des Katasters nachrichtlich übernommen.

Auftraggeber	Gemeinde Forst									
Projekt	Radmarkierung Bruchsaler Straße	Projekt-Nr. 51003-10								
	Chancen- und Konfliktplan	Maßstab 1:500								
	Bruchsaler Straße Süd	Plan 2-1								
<table border="1"> <thead> <tr> <th>Name</th> <th>Datum</th> </tr> </thead> <tbody> <tr> <td>bearb. joh</td> <td>09.11.2022</td> </tr> <tr> <td>gez. fb</td> <td>04.11.2022</td> </tr> <tr> <td>gepr. fg</td> <td>09.11.2022</td> </tr> </tbody> </table>		Name	Datum	bearb. joh	09.11.2022	gez. fb	04.11.2022	gepr. fg	09.11.2022	 <small>Gericke GmbH & Co. KG</small> Pförzheimer Straße 15b, 76227 Karlsruhe Tel. 0721/94006-0 Fax. 0721/94006-11
Name	Datum									
bearb. joh	09.11.2022									
gez. fb	04.11.2022									
gepr. fg	09.11.2022									



LEGENDE

Konflikte

-  Grundstückszufahrten
 -  Straßenraum Asphalt
 -  Gehweg und Straßenebenenflächen
 -  Stellplätze im Bestand
 -  Verkehrswidrig geparkte Fahrzeuge Gesamtanteil
 -  Falschparker
 -  absolutes Halte-/ Parkverbot
 -  Option Gehwegparken Gehwegbreite > 3,10m
- HB



Hochbord

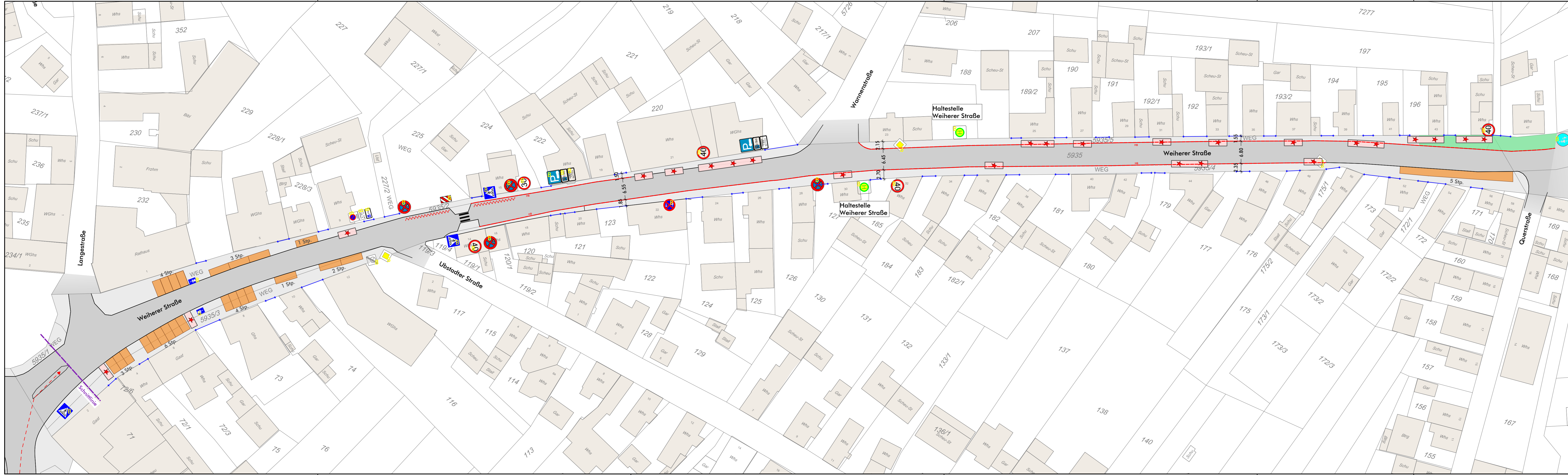
Erhebung am Fr. 25.03.2022 um 16:00 Uhr

zulässige Stellplätze im Bestand (am Fahrbahnrand): 31 Stk

abgestellte Fahrzeuge im Bestand: 17 Stk.
nicht zulässig abgestellte Fahrzeuge: 17 Stk.

Die Straßenkanten wurden auf Grundlage des Katasters nachrichtlich übernommen.

Auftraggeber	Gemeinde Forst								
Projekt	Parkraumkonzept	Projekt-Nr. 51003-10							
	Chancen- und Konfliktplan Bruchsaler Straße Nord	Maßstab 1:500							
	<table border="1" style="width: 100%; border-collapse: collapse;"> <thead> <tr> <th>Name</th> <th>Datum</th> </tr> </thead> <tbody> <tr> <td>bearb. jsh</td> <td>09.11.2022</td> </tr> <tr> <td>gez. sgl</td> <td>04.11.2022</td> </tr> <tr> <td>gepr. fg</td> <td>09.11.2022</td> </tr> </tbody> </table>	Name	Datum	bearb. jsh	09.11.2022	gez. sgl	04.11.2022	gepr. fg	09.11.2022
Name	Datum								
bearb. jsh	09.11.2022								
gez. sgl	04.11.2022								
gepr. fg	09.11.2022								
	Plan 2-2	Allplan 2011							



LEGENDE


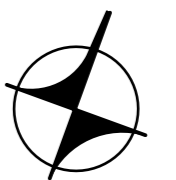

- Konflikte**
 - Grundstückzufahrten
 - Straßenraum Asphalt
 - Gehweg und Straßenebenenflächen
 - Stellplätze im Bestand
 - Verkehrswidrig geparkte Fahrzeuge Gesamtanteil
 - Falschparker
 - absolutes Halte-/ Parkverbot
 - Option Gehwegparken Gehwegbreite > 3,10m
- HB Hochbord

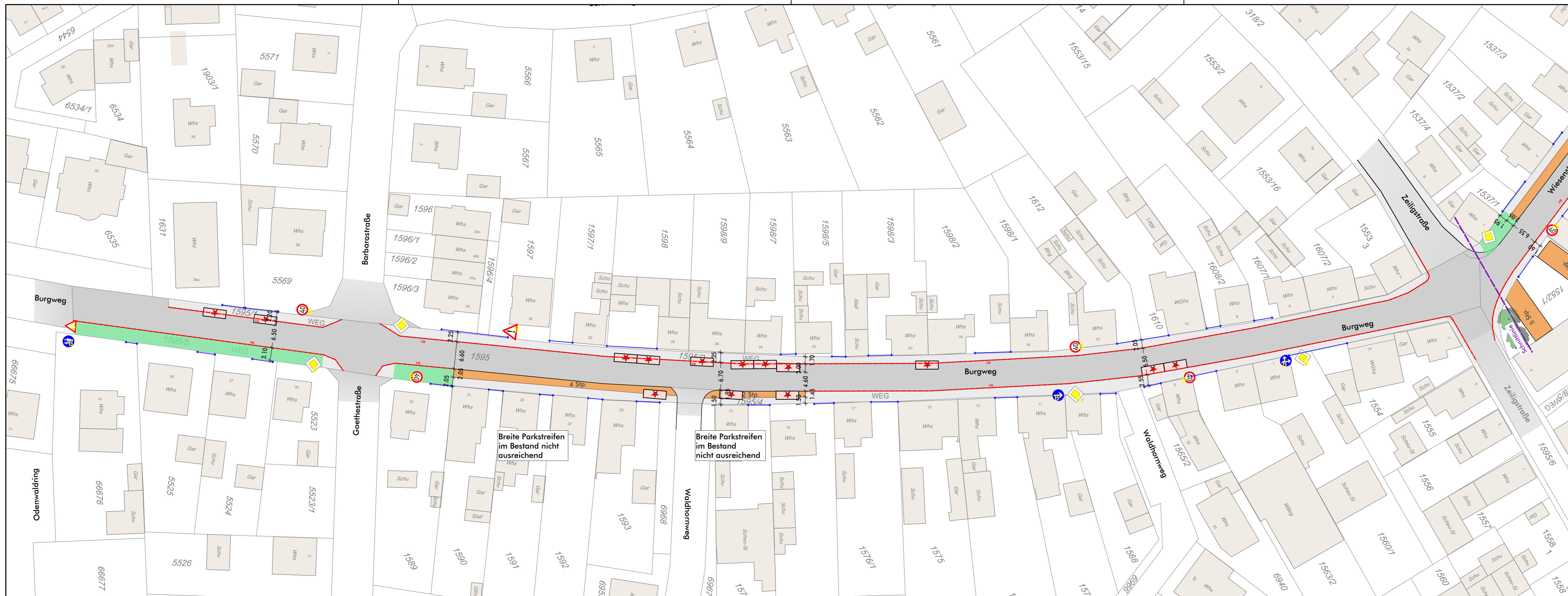
Erhebung am So. 27.03.2022 um 18:45 Uhr

zulässige Stellplätze im Bestand (am Fahrbahnrand): 60 Stk.

abgestellte Fahrzeuge im Bestand: 51 Stk.
nicht zulässig abgestellte Fahrzeuge: 25 Stk.

Die Straßenkanten wurden auf Grundlage des Katasters nachrichtlich übernommen.

Auftraggeber	Gemeinde Forst									
Projekt	Parkraumkonzept	Projekt-Nr. 51003-10								
	Chancen- und Konfliktplan Wehofer Straße	Maßstab 1:500								
<table border="1"> <thead> <tr> <th>Name</th> <th>Datum</th> </tr> </thead> <tbody> <tr> <td>bearb. joh</td> <td>09.11.2022</td> </tr> <tr> <td>gez. fb</td> <td>04.11.2022</td> </tr> <tr> <td>gepr. fg</td> <td>09.11.2022</td> </tr> </tbody> </table>	Name	Datum	bearb. joh	09.11.2022	gez. fb	04.11.2022	gepr. fg	09.11.2022	 Gerdts GmbH & Co. KG Pforzheimer Straße 15b, 76227 Karlsruhe Tel. 0721/94006-0 Fax. 0721/94006-11	Plan 2-3
Name	Datum									
bearb. joh	09.11.2022									
gez. fb	04.11.2022									
gepr. fg	09.11.2022									



LEGENDE

- Grundstückszufahrten
- Straßenraum Asphalt
- Gehweg und Straßenebenenflächen
- Stellplätze im Bestand
- Verkehrswidrig geparkte Fahrzeuge Gesamtanteil
- Falschparker
- absolutes Halte-/ Parkverbot
- Option Gehwegparken Gehwegbreite > 3,10m
- Hochbord

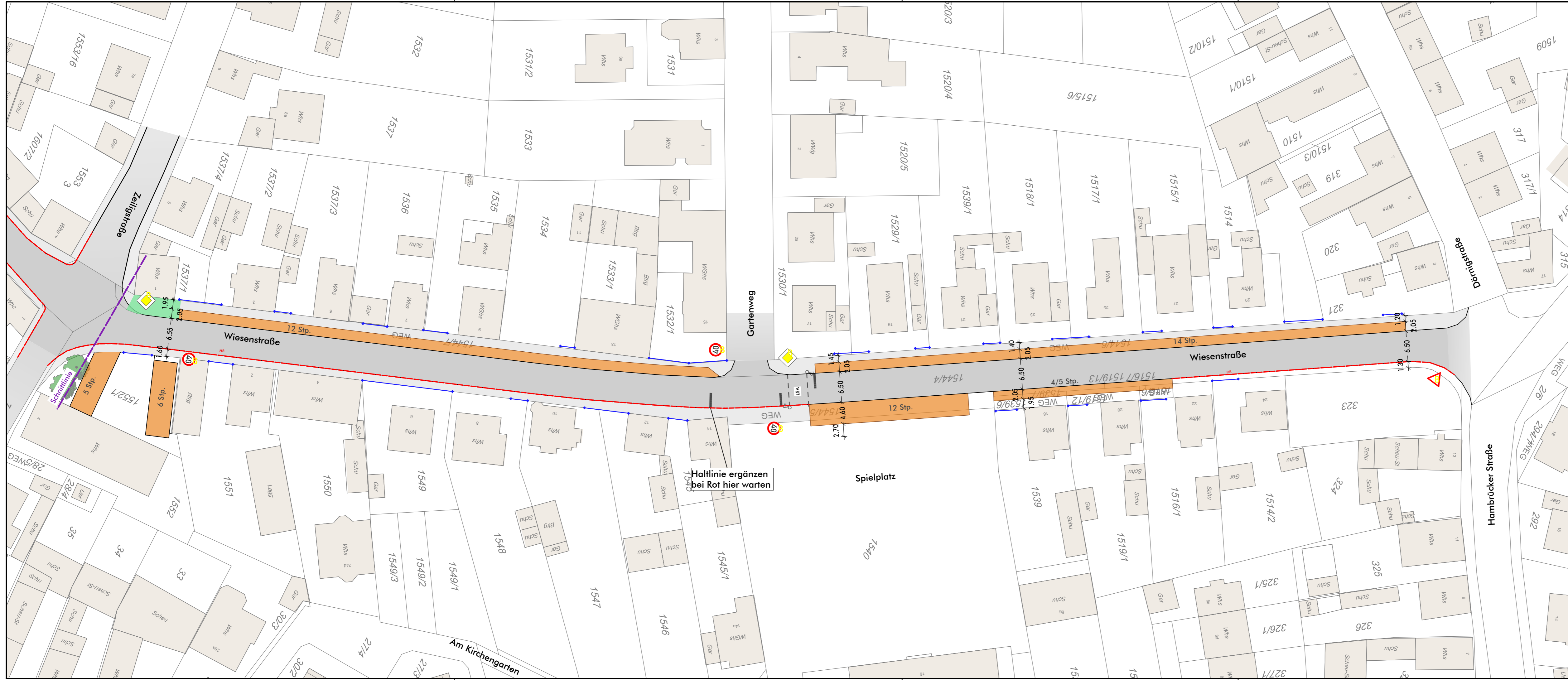
Erhebung am So. 27.03.2022 um 18:45 Uhr

zulässige Stellplätze im Bestand (am Fahrbahnrand): 29 Stk.

abgestellte Fahrzeuge im Bestand: 15 Stk.
nicht zulässig abgestellte Fahrzeuge: 14 Stk.

Die Straßenkanten wurden auf Grundlage des Katasters nachrichtlich übernommen.

Auftraggeber	Gemeinde Forst									
Projekt	Parkraumkonzept	Projekt-Nr. 51003-10								
	Chancen- und Konfliktplan	Maßstab 1:500								
	Burgweg									
<table border="1"> <thead> <tr> <th>Name</th> <th>Datum</th> </tr> </thead> <tbody> <tr> <td>bearb. joh</td> <td>03.02.2023</td> </tr> <tr> <td>gez. fb</td> <td>04.11.2022</td> </tr> <tr> <td>gepr. fg</td> <td>03.02.2023</td> </tr> </tbody> </table>		Name	Datum	bearb. joh	03.02.2023	gez. fb	04.11.2022	gepr. fg	03.02.2023	 Geircke GmbH & Co. KG Pforzheimer Straße 15b, 76227 Karlsruhe Tel. 0721/94006-0 Fax. 0721/94006-11
Name	Datum									
bearb. joh	03.02.2023									
gez. fb	04.11.2022									
gepr. fg	03.02.2023									
H/B = 297 / 970 (0.29m²)		Plan 2-4 Allplan 2019								



LEGENDE

Konflikte

- Grundstückszufahrten
- Straßenraum Asphalt
- Gehweg und Straßenebenenflächen
- Stellplätze im Bestand
- Verkehrswidrig geparkte Fahrzeuge Gesamtanteil
- Falschparker
- absolutes Halte-/ Parkverbot
- Option Gehwegparken Gehwegbreite > 3,10m

HB Hochbord

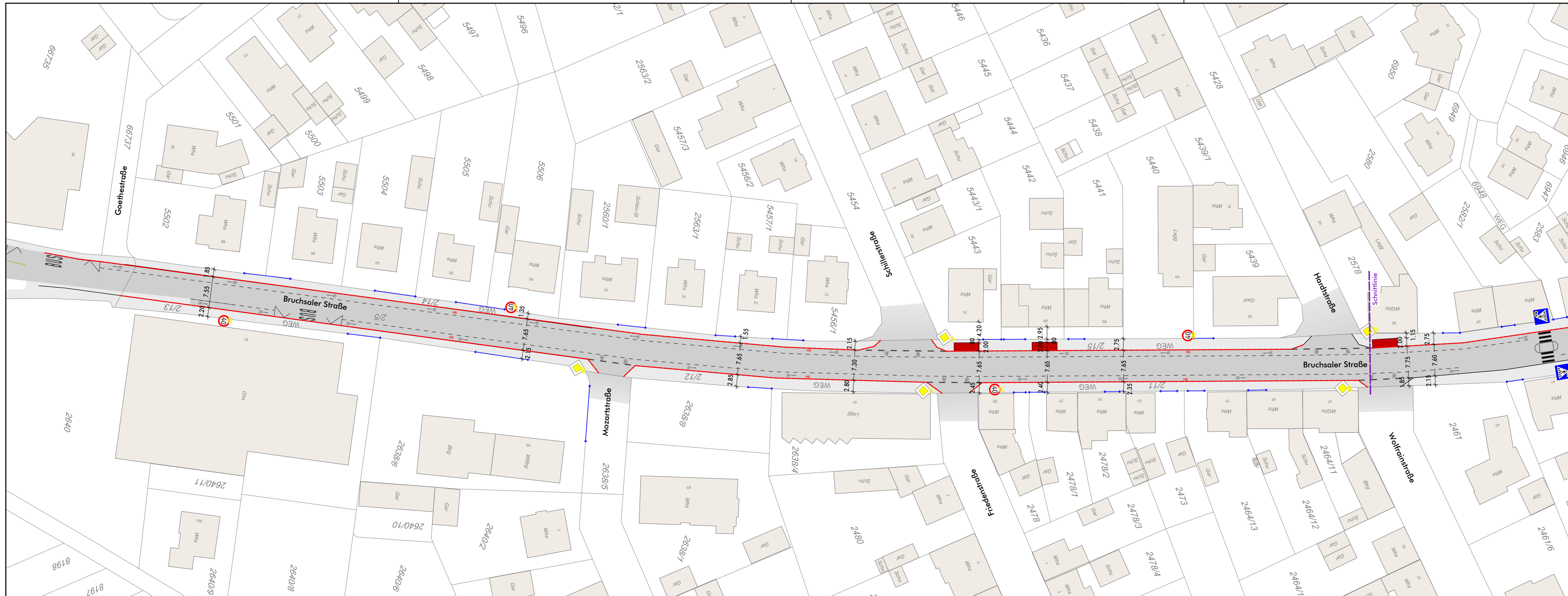
Erhebung am So. 27.03.2022 um 18:45 Uhr

zulässige Stellplätze im Bestand (am Fahrbahnrand): 64 Stk.

abgestellte Fahrzeuge im Bestand: 32 Stk.
nicht zulässig abgestellte Fahrzeuge: 0 Stk.

Die Straßenkanten wurden auf Grundlage des Katasters nachrichtlich übernommen.

Auftraggeber	Gemeinde Forst									
Projekt	Parkraumkonzept	Projekt-Nr. 51003-10								
	Chancen- und Konfliktplan	Maßstab 1:500								
	Wiesenstraße	Plan 2-5								
<table border="1"> <thead> <tr> <th>Name</th> <th>Datum</th> </tr> </thead> <tbody> <tr> <td>bearb. joh</td> <td>09.11.2022</td> </tr> <tr> <td>gez. fb</td> <td>04.11.2022</td> </tr> <tr> <td>gepr. fg</td> <td>09.11.2022</td> </tr> </tbody> </table>		Name	Datum	bearb. joh	09.11.2022	gez. fb	04.11.2022	gepr. fg	09.11.2022	<p>MODUS CONSULT <small>Gericke GmbH & Co. KG</small></p> <p>Pforzheimer Straße 15b, 76227 Karlsruhe Tel. 0721/94006-0 Fax. 0721/94006-11</p>
Name	Datum									
bearb. joh	09.11.2022									
gez. fb	04.11.2022									
gepr. fg	09.11.2022									



LEGENDE

Planung

- Fahrbahn/Asphalt
- Gehweg & Nebenflächen
- Grünfläche
- Stellplätze im Bestand
- Stellplätze Planung
- Parken nicht möglich aufgrund von Ausweichstelle
- Einfahrt
- eingeschränkte Sicht
- Hochbord
- Ausweichstelle Begegnungsfall Pkw/Lkw Straßenbreite $\geq 5,55\text{m}$ (beengte Verhältnisse $\geq 5,00\text{m}$)
- Ausweichstelle Begegnungsfall Bus/Lkw Straßenbreite $\geq 6,35\text{m}$ (beengte Verhältnisse $\geq 5,90\text{m}$)




Erhebung am So. 27.03.2022 um 18:45 Uhr

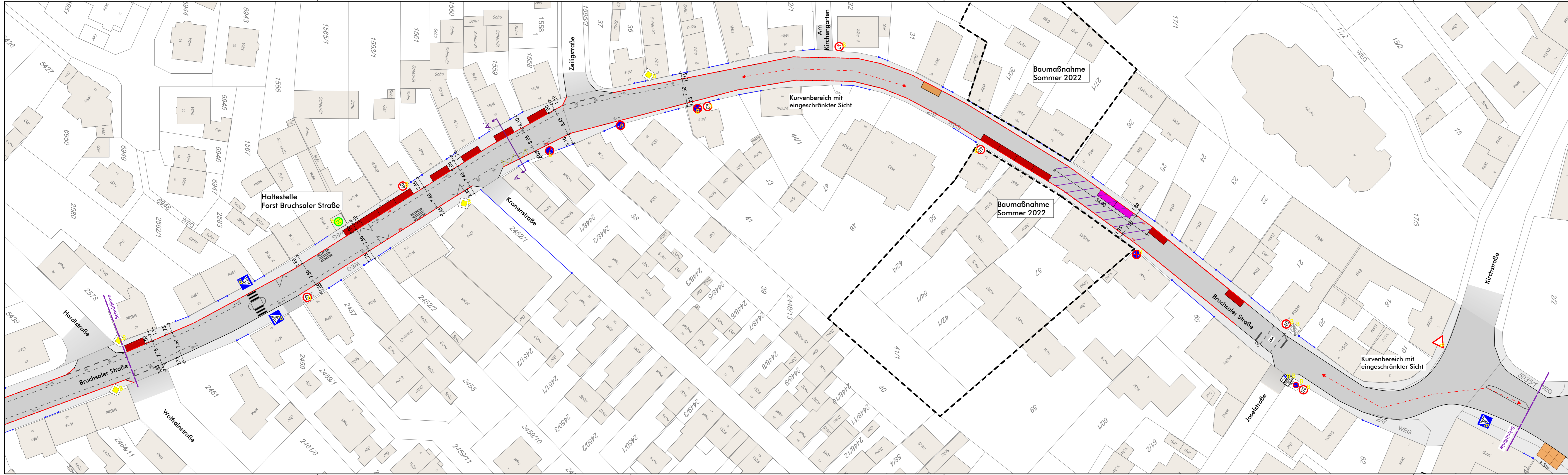
zulässige Parkplätze im Bestand: 22 Stk.
(am Fahrbahnrand)
abgestellte Fahrzeuge im Bestand: 15 Stk.
nicht zulässig abgestellte Fahrzeuge: 15 Stk.

Summe geplanter öffentlicher Stellplätze: 2 Stk.

Differenz Planung - Bestand: -20 Stk.
Differenz Planung - abgestellte Fahrzeuge: -13 Stk.

Die Straßenkanten wurden auf Grundlage des Katasters nachrichtlich übernommen.

Auftraggeber	Gemeinde Forst									
Projekt	Parkraumkonzept	Projekt-Nr. 51003-10								
	Planungsplan Bruchsaler Straße Süd	Maßstab 1:500								
	 <small>Gericke GmbH & Co. KG</small> Pforzheimer Straße 15b, 76227 Karlsruhe Tel. 0721/94006-0 Fax. 0721/94006-11									
	<table border="1" style="width: 100%; border-collapse: collapse;"> <thead> <tr> <th>Name</th> <th>Datum</th> </tr> </thead> <tbody> <tr> <td>bearb. joh</td> <td>09.11.2022</td> </tr> <tr> <td>gez. fb</td> <td>04.11.2022</td> </tr> <tr> <td>gepr. fg</td> <td>09.11.2022</td> </tr> </tbody> </table>	Name	Datum	bearb. joh	09.11.2022	gez. fb	04.11.2022	gepr. fg	09.11.2022	Plan 3-1
Name	Datum									
bearb. joh	09.11.2022									
gez. fb	04.11.2022									
gepr. fg	09.11.2022									



LEGENDE

Planung

- Fahrbahn/Asphalt
- Gehweg & Nebenflächen
- Grünfläche
- Stellplätze im Bestand
- Stellplätze Planung
- Parken nicht möglich aufgrund von Ausweichstelle
- Einfahrt
- eingeschränkte Sicht
- HB
- Ausweichstelle Begegnungsfall Pkw/Lkw Straßenbreite $\geq 5,55m$ (beengte Verhältnisse $\geq 5,00m$)
- Ausweichstelle Begegnungsfall Bus/Lkw Straßenbreite $\geq 6,35m$ (beengte Verhältnisse $\geq 5,90m$)


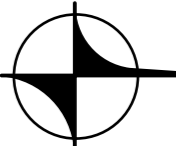

Erhebung am Fr. 25.03.2022 um 16:00 Uhr

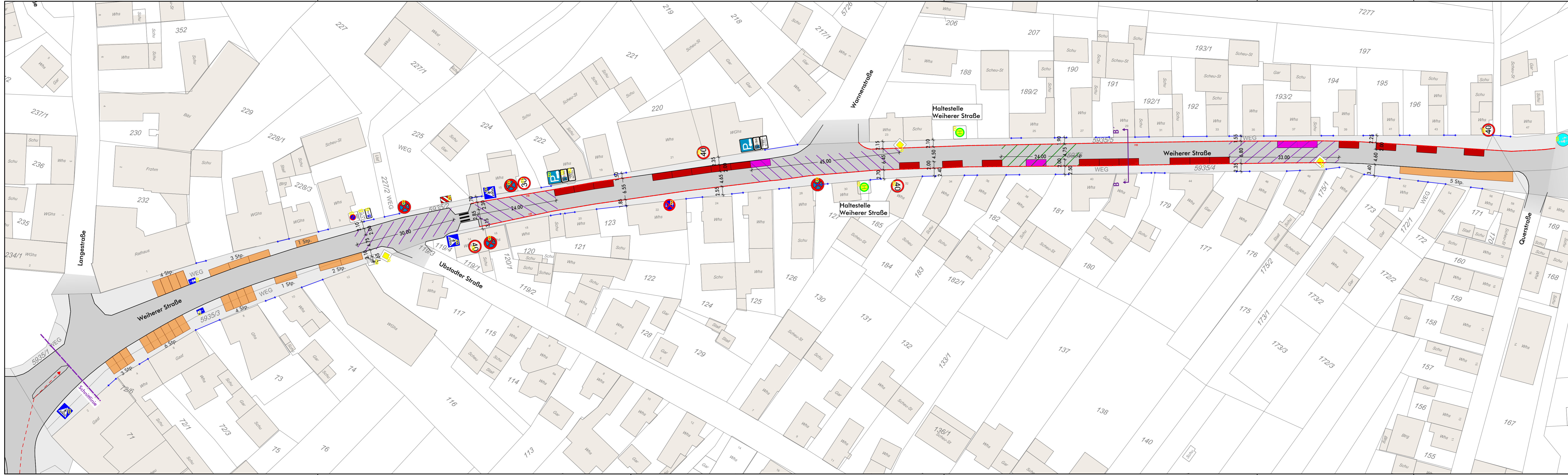
zulässige Parkplätze im Bestand: 31 Stk.
 (am Fahrbahnrand)
 abgestellte Fahrzeuge im Bestand: 17 Stk.
 nicht zulässig abgestellte Fahrzeuge: 17 Stk.

Summe geplanter öffentlicher Stellplätze: 15 Stk.

Differenz Planung - Bestand: -16 Stk.
 Differenz Planung - abgestellte Fahrzeuge: -2 Stk.

Die Straßenkanten wurden auf Grundlage des Katasters nachrichtlich übernommen.

Auftraggeber	Gemeinde Forst		
Projekt	Parkraumkonzept	Projekt-Nr.	51003-10
	Planungsplan	Maßstab	1:500
	Bruchsaler Straße Nord	Plan	3-2
Name	Datum		
bearb. jsh	10.11.2022	Pforzheimer Straße 15b, 76227 Karlsruhe Tel. 0721/94006-0 Fax. 0721/94006-11	
gez. fb	04.11.2022		
gepr. fg	10.11.2022		



LEGENDE

	Fahrbahn/Asphalt		Einfahrt
	Gehweg & Nebenflächen		eingeschränkte Sicht
	Grünfläche		Hochbord
	Stellplätze im Bestand		Ausweichstelle Begegnungsfall Pkw/Lkw Straßenbreite $\geq 5,55m$ (beengte Verhältnisse $\geq 5,00m$)
	Stellplätze Planung		Ausweichstelle Begegnungsfall Bus/Lkw Straßenbreite $\geq 6,35m$ (beengte Verhältnisse $\geq 5,90m$)
	Parken nicht möglich aufgrund von Ausweichstelle		

Erhebung am So. 27.03.2022 um 18:45 Uhr

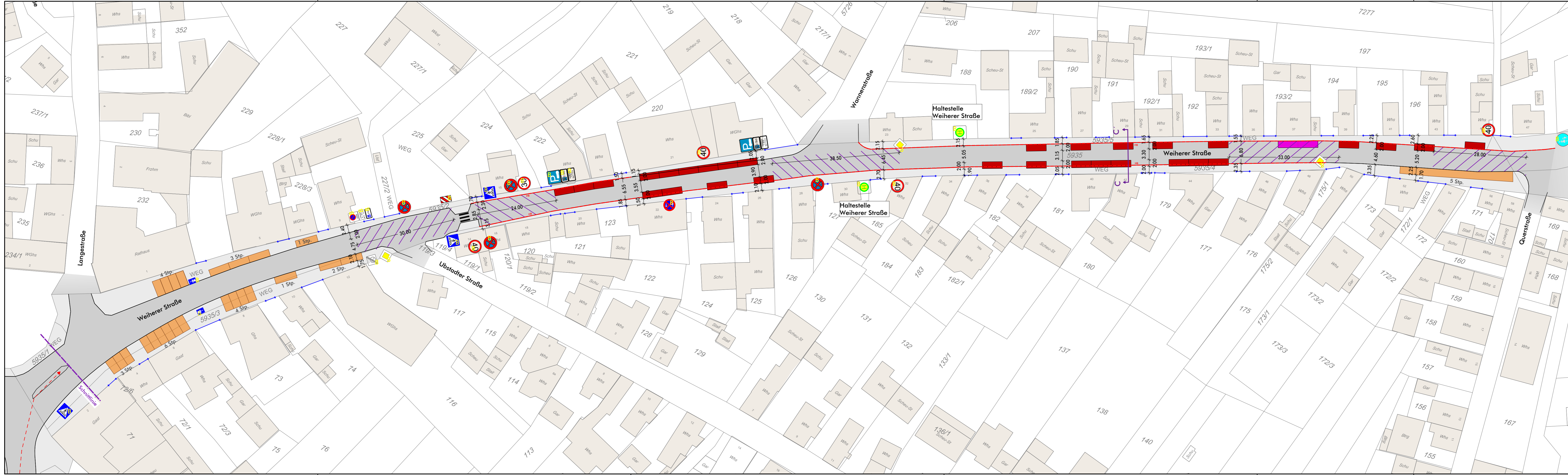
zulässige Parkplätze im Bestand: 60 Stk.
(am Fahrbahnrand)
abgestellte Fahrzeuge im Bestand: 51 Stk.
nicht zulässig abgestellte Fahrzeuge: 25 Stk.

Summe geplanter öffentlicher Stellplätze: 50 Stk.

Differenz Planung - Bestand: -10 Stk.
Differenz Planung - abgestellte Fahrzeuge: -1 Stk.

Die Straßenkanten wurden auf Grundlage des Katasters nachrichtlich übernommen.

Auftraggeber	Gemeinde Forst	
Projekt	Parkraumkonzept	Projekt-Nr. 51003-10
	Planungsplan Wehofer Straße ohne Straßenumbau	Maßstab 1:500
Name	Datum	Plan
bearb. joh	09.11.2022	 Pforzheimer Straße 15b, 76227 Karlsruhe Tel. 0721/94006-0 Fax. 0721/94006-11
gez. fb	04.11.2022	
gepr. fg	09.11.2022	



LEGENDE

	Fahrbahn/Asphalt		Einfahrt
	Gehweg & Nebenflächen		eingeschränkte Sicht
	Grünfläche		Hochbord
	Stellplätze im Bestand		Ausweichstelle Begegnungsfall Pkw/Lkw Straßenbreite $\geq 5,55m$ (beengte Verhältnisse $\geq 5,00m$)
	Stellplätze Planung		Ausweichstelle Begegnungsfall Bus/Lkw Straßenbreite $\geq 6,35m$ (beengte Verhältnisse $\geq 5,90m$)
	Parken nicht möglich aufgrund von Ausweichstelle		

Erhebung am So. 27.03.2022 um 18:45 Uhr

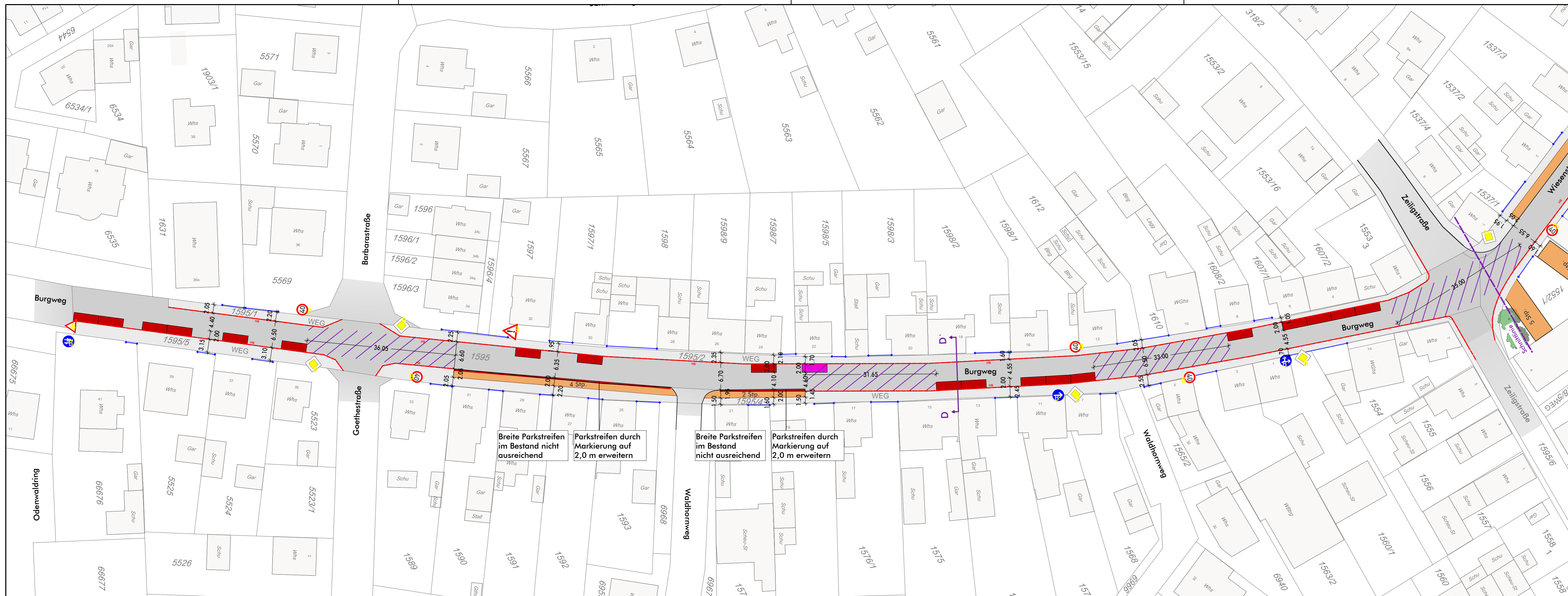
zulässige Parkplätze im Bestand: 60 Stk.
(am Fahrbahnrand)
abgestellte Fahrzeuge im Bestand: 51 Stk.
nicht zulässig abgestellte Fahrzeuge: 25 Stk.

Summe geplanter öffentlicher Stellplätze: 59 Stk.

Differenz Planung - Bestand: -1 Stk.
Differenz Planung - abgestellte Fahrzeuge: +8 Stk.

Die Straßenkanten wurden auf Grundlage des Katasters nachrichtlich übernommen.

Auftraggeber	Gemeinde Forst	
Projekt	Parkraumkonzept	Projekt-Nr. 51003-10
	Planungsplan	Maßstab
	Weherer Straße - mit Straßenumbau	1:500
Name	Datum	 Gerd & Co. KG Pforzheimer Straße 15b, 76227 Karlsruhe Tel. 0721/94006-0 Fax. 0721/94006-11
bearb. joh	09.11.2022	
gez. fb	04.11.2022	
gepr. fg	09.11.2022	Plan
H/B = 297 / 1160 (0.34m²)		3-3-2



LEGENDE

Planung

- Fahrbahn/Asphalt
- Gehweg & Nebenflächen
- Grünfläche
- Stellplätze im Bestand
- Stellplätze Planung
- Parken nicht möglich aufgrund von Ausweichstelle

Symbole

- Einfahrt
- eingeschränkte Sicht
- HB Hochbord
- Ausweichstelle Begegnungsfall Pkw/Lkw Straßenbreite $\geq 5,55\text{m}$ (beengte Verhältnisse $\geq 5,00\text{m}$)
- Ausweichstelle Begegnungsfall Bus/Lkw Straßenbreite $\geq 6,35\text{m}$ (beengte Verhältnisse $\geq 5,90\text{m}$)



Erhebung am So. 27.03.2022 um 18:45 Uhr

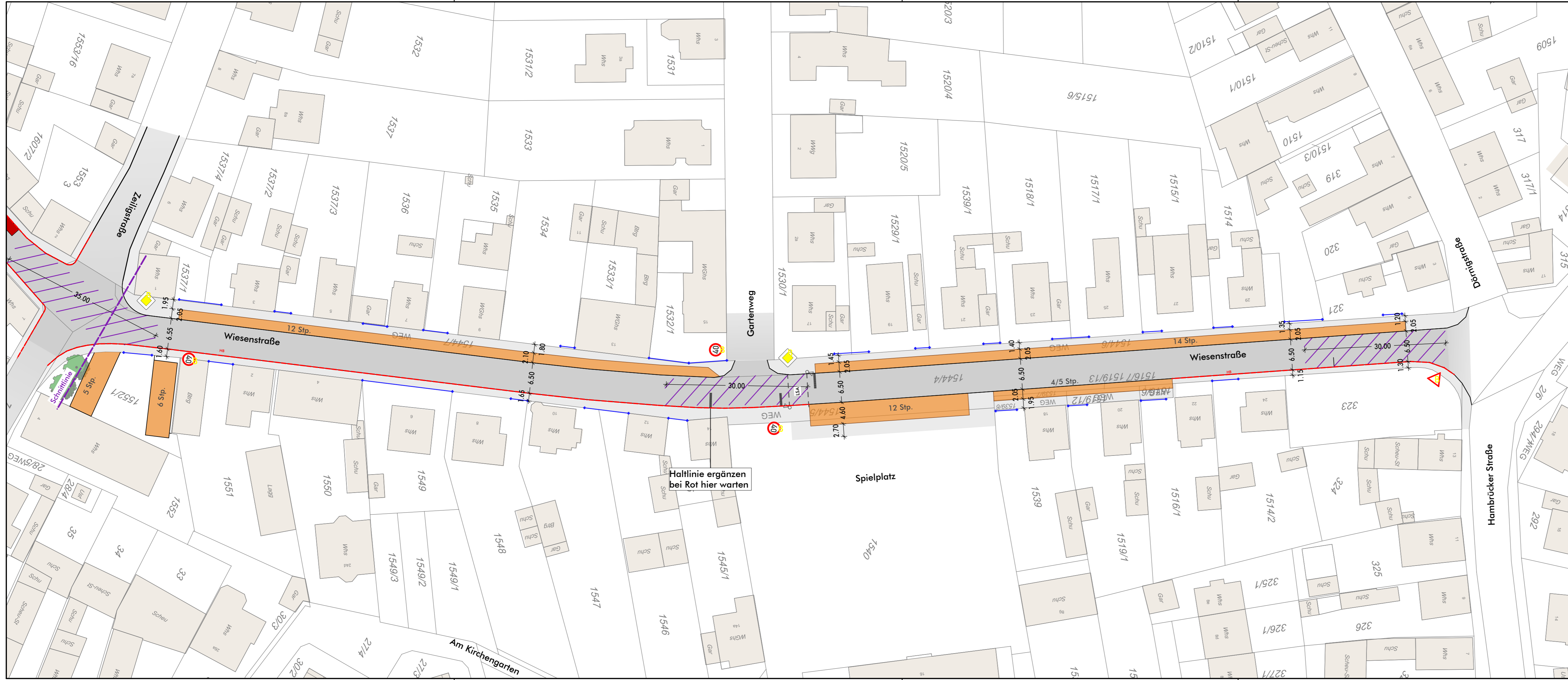
zulässige Parkplätze im Bestand: 29 Stk.
(am Fahrbahnrand)
abgestellte Fahrzeuge im Bestand: 15 Stk.
nicht zulässig abgestellte Fahrzeuge: 14 Stk.

Summe geplanter öffentlicher Stellplätze: 25 Stk.

Differenz Planung - Bestand : -4 Stk.
Differenz Planung - abgestellte Fahrzeuge: +10 Stk.

Die Straßenkanten wurden auf Grundlage des Katasters nachrichtlich übernommen.

Auftraggeber	Gemeinde Forst	
Projekt	Parkraumkonzept	Projekt-Nr. 51003-10
	Planungsplan Burgweg	Maßstab 1:500
	<p>Name Datum</p> <p>bearb. joh 03.02.2023</p> <p>gez. fb 04.11.2022</p> <p>gepr. fg 03.02.2023</p>	
<p>MODUS CONSULT <small>Geircke GmbH & Co. KG</small></p> <p>Pforzheimer Straße 15b, 76227 Karlsruhe Tel. 0721/94006-0 Fax. 0721/94006-11</p>		Plan 3-4



LEGENDE

- Planung**
- Fahrbahn/Asphalt
 - Gehweg & Nebenflächen
 - Grünfläche
 - Stellplätze im Bestand
 - Stellplätze Planung
 - Parken nicht möglich aufgrund von Ausweichstelle
- Einfahrt
 - eingeschränkte Sicht
 - HB Hochbord
 - Ausweichstelle Begegnungsfall Pkw/Lkw Straßenbreite $\geq 5,55m$ (beengte Verhältnisse $\geq 5,00m$)
 - Ausweichstelle Begegnungsfall Bus/Lkw Straßenbreite $\geq 6,35m$ (beengte Verhältnisse $\geq 5,90m$)


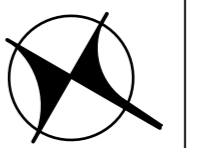

Erhebung am So. 27.03.2022 um 18:45 Uhr

zulässige Parkplätze im Bestand: 64 Stk.
(am Fahrbahnrand)
abgestellte Fahrzeuge im Bestand: 32 Stk.
nicht zulässig abgestellte Fahrzeuge: 0 Stk.

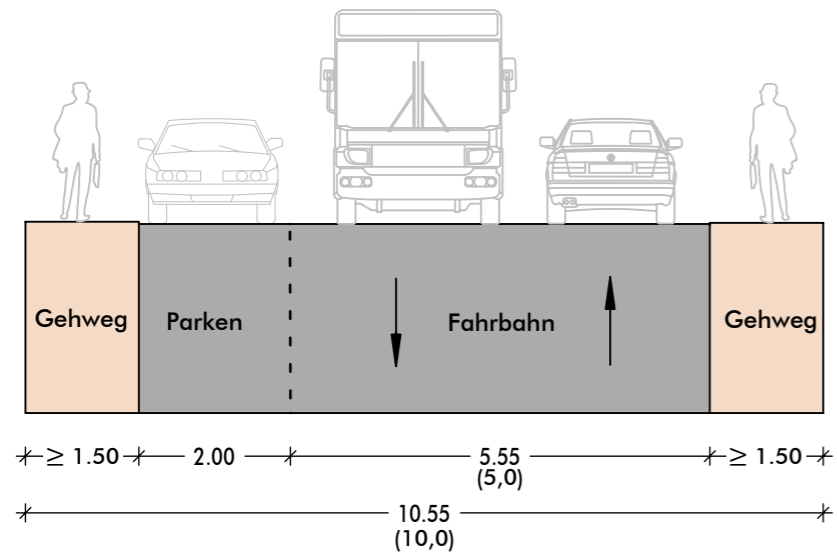
Summe geplanter öffentlicher Stellplätze: 64 Stk.

Differenz Planung - Bestand: +0 Stk.
Differenz Planung - abgestellte Fahrzeuge : +32 Stk.

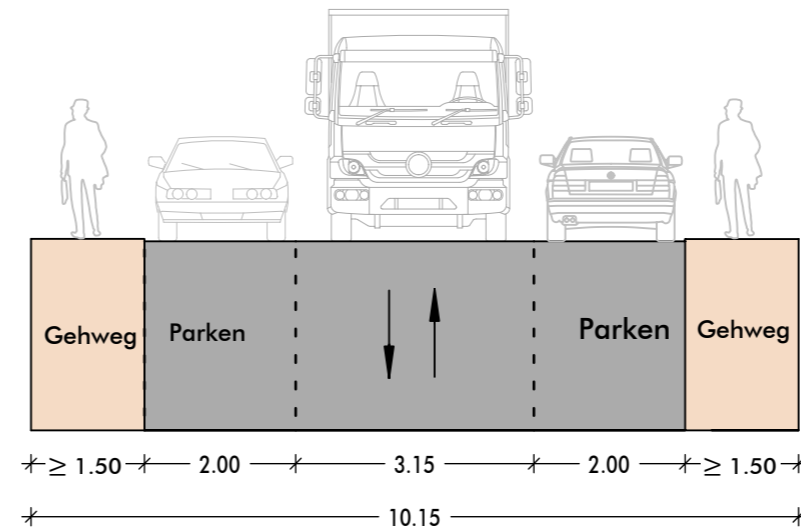
Die Straßenkanten wurden auf Grundlage des Katasters nachrichtlich übernommen.

Auftraggeber	Gemeinde Forst									
Projekt	Parkraumkonzept	Projekt-Nr. 51003-10								
	Planungsplan Wiesenstraße	Maßstab 1:500								
	 <small>Gericke GmbH & Co. KG</small> Pforzheimer Straße 15b, 76227 Karlsruhe Tel. 0721/94006-0 Fax. 0721/94006-11									
<table border="1" style="width: 100%; border-collapse: collapse;"> <thead> <tr> <th style="width: 10%;">Name</th> <th style="width: 10%;">Datum</th> </tr> </thead> <tbody> <tr> <td>bearb. joh</td> <td>09.11.2022</td> </tr> <tr> <td>gez. fb</td> <td>04.11.2022</td> </tr> <tr> <td>gepr. fg</td> <td>09.11.2022</td> </tr> </tbody> </table>		Name	Datum	bearb. joh	09.11.2022	gez. fb	04.11.2022	gepr. fg	09.11.2022	Plan 3-5
Name	Datum									
bearb. joh	09.11.2022									
gez. fb	04.11.2022									
gepr. fg	09.11.2022									

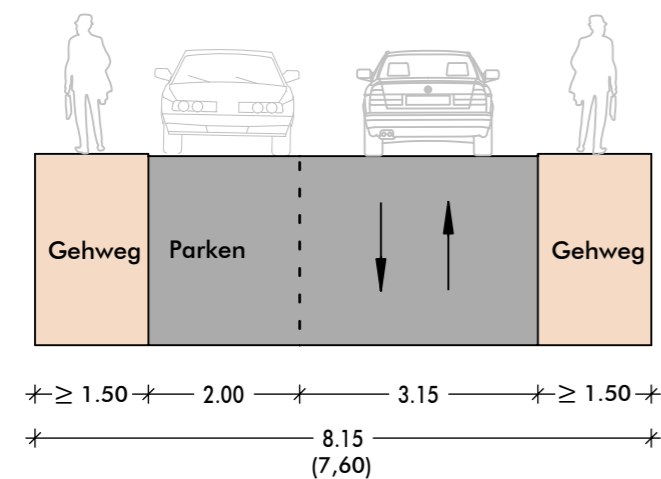
1 - Straßenraum mit einseitigem Fahrbahnparken



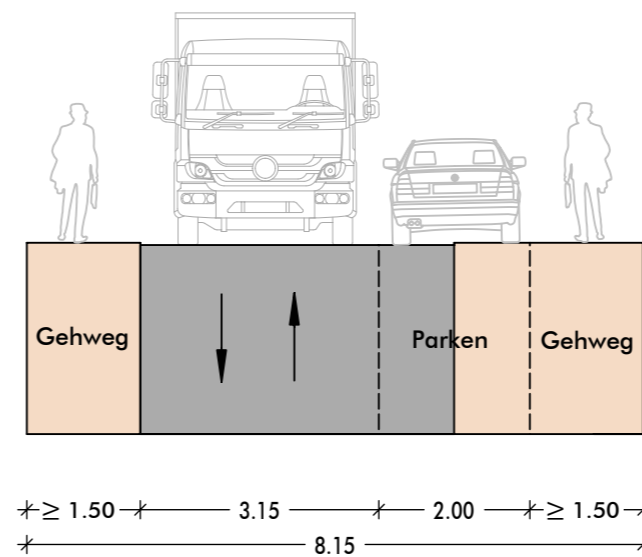
2 - Straßenraum mit beidseitigem Fahrbahnparken (Engstelle)



3 - Straßenraum mit einseitigem Fahrbahnparken (Engstelle)



4 - Straßenraum mit halbseitigem Gehwegparken



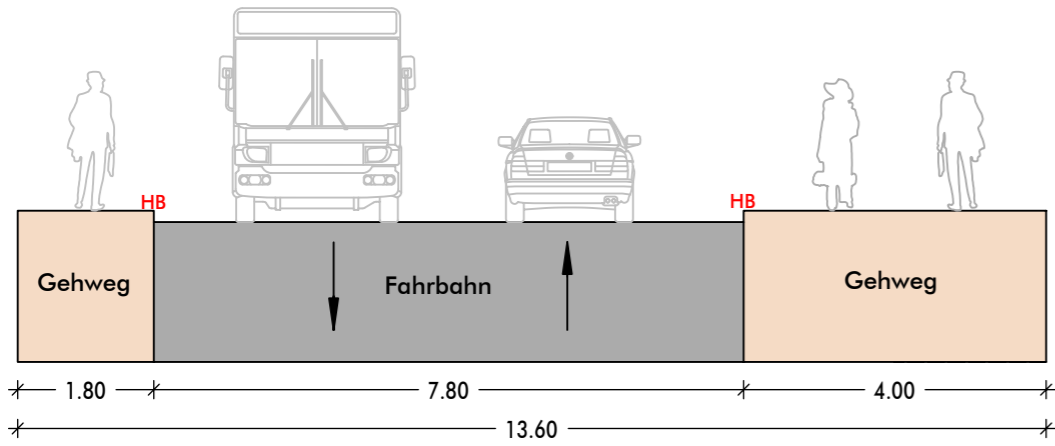
M 1:100 im Original

Systemquerschnitt A - A'
Bruchsaler Straße Nord

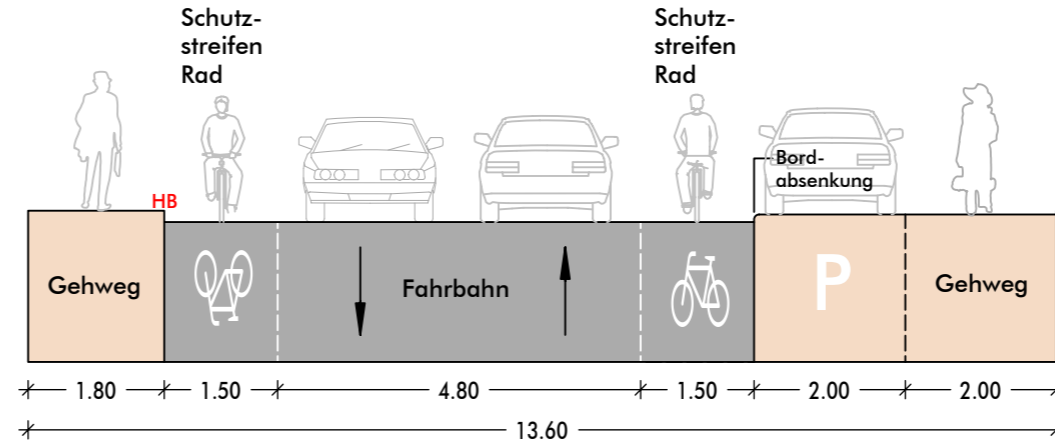
Systemquerschnitt D - D'
Burgweg

SCHNITT A - A' - Bruchsaler Straße

Bestand - Straßenraum, kein Gehwegparken möglich

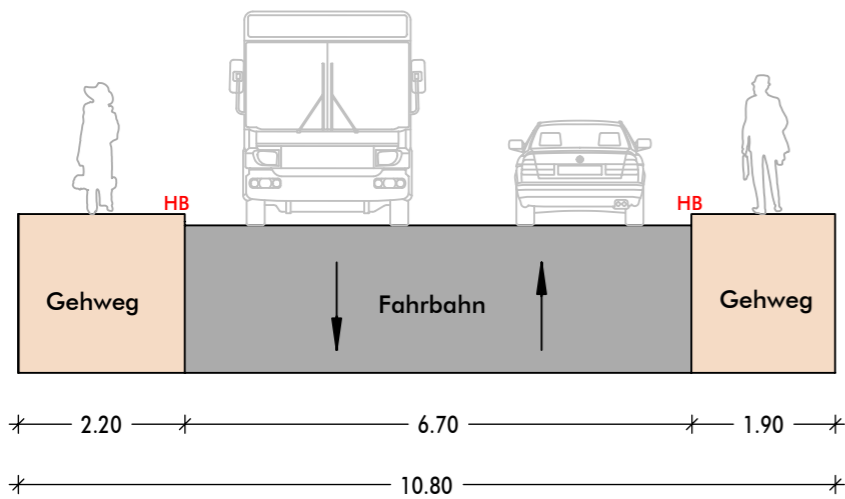


Planung - Straßenraum, Bordabsenkung für einseitiges Gehwegparken und beidseitigem Schutzstreifen für den Radverkehr

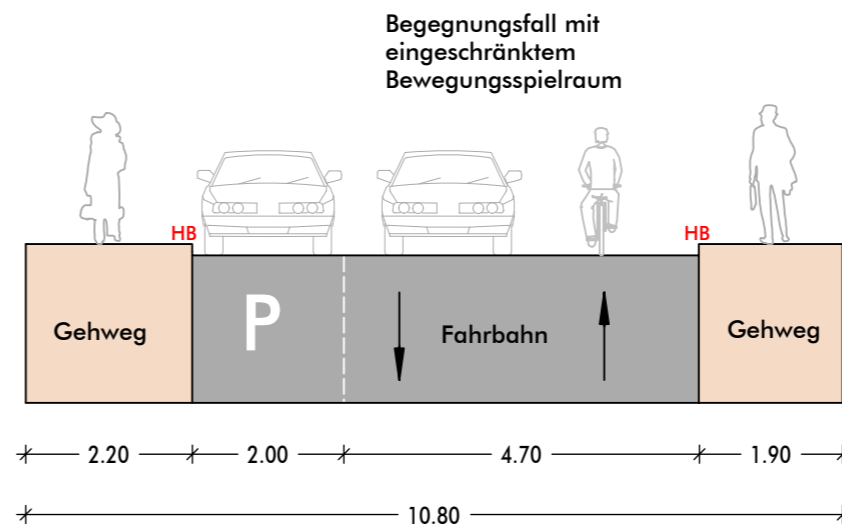


SCHNITT D-D' - Burgweg

Bestand - Straßenraum, kein Gehwegparken möglich



Planung - Straßenraum mit einseitigem Fahrbahnparken



M 1:100 im Original

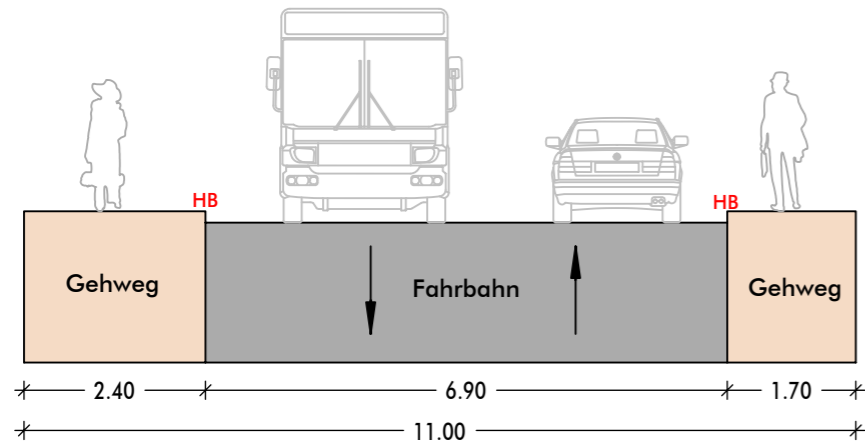
Plan
3.6.1

Systemquerschnitt B - B'
Weiherer Straße ohne Straßenumbau

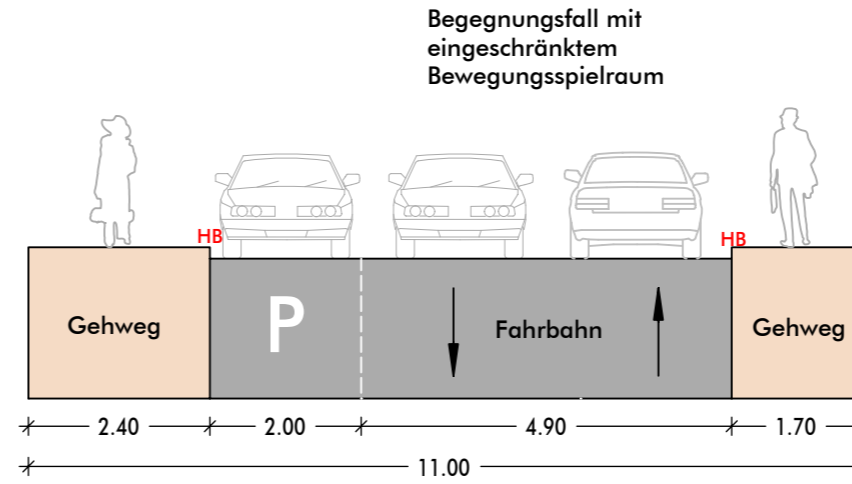
Systemquerschnitt C - C'
Weiherer Straße mit Straßenumbau

SCHNITT B - B' - Weiherer Straße

Bestand - Straßenraum, kein Gehwegparken möglich

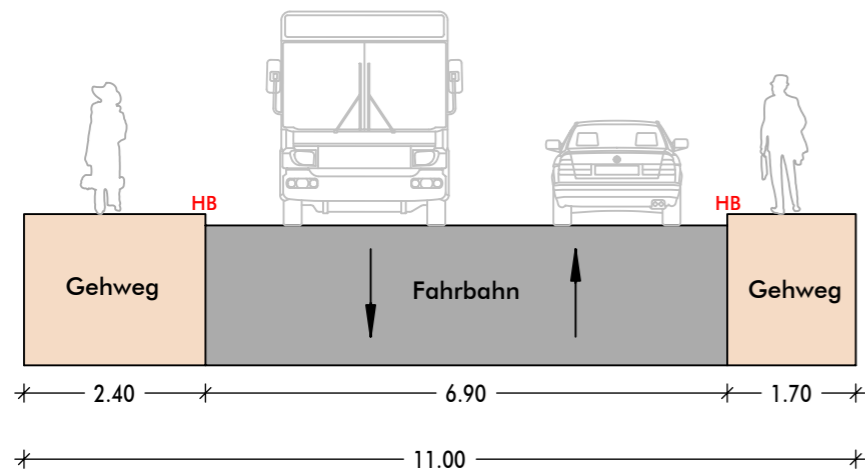


Variante 1 - Straßenraum mit einseitigem Fahrbahnparken

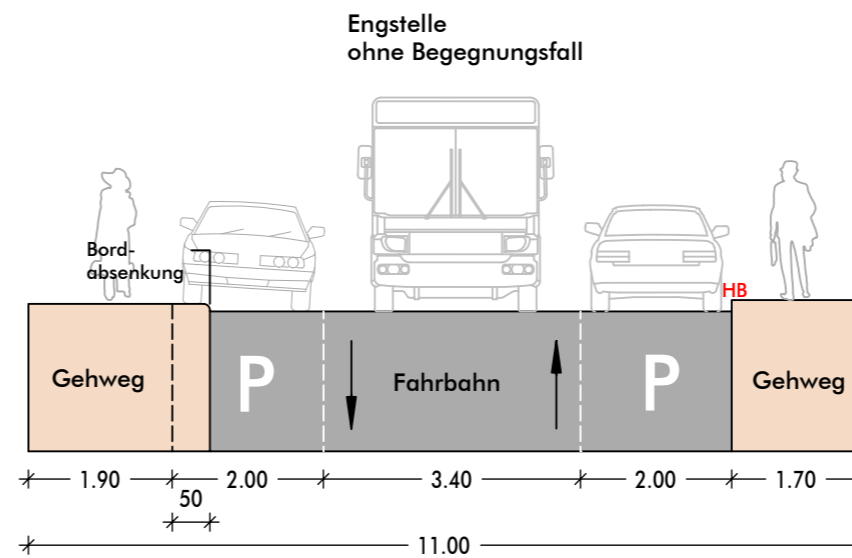


SCHNITT C - C' - Weiherer Straße

Bestand - Straßenraum, kein Gehwegparken möglich



Variante 2 - Straßenraum, einseitigem Fahrbahnparken und halbseitigem Gehwegparken



M 1:100 im Original

Plan
3-6-2